



Fine Technology Outsource, s.r.o.
Tylova 473/27
301 00 Plzeň

Dopravní projektování, spol. s r.o.
Gregorová Jarmila Ing.
28. října 3388/111
70200 Ostrava
id 53053

č.j.: 53053 vyřizuje:

tel.: 211 155 328

e-mail: site@vyjadreni.net

Věc: **Nekolizní vyjádření**

Praha 23.6.2023

Vážený pane / Vážená paní,

společnost **Alcom Systems, s.r.o.** se sídlem Dornych 486/47b, 617 00 Brno, zastoupena společností Fine Technology Outsource, s.r.o., se sídlem Tylova 473/27, 301 00 Plzeň Vám sděluje, že:

V zakresleném prostoru stavby nedojde ke kolizi se sítěmi společnosti Alcom Systems, s.r.o..

S realizací stavby **Modernizace TT na ul.28.října v úseku Náměstí republiky-ul.Výstavní** souhlasíme. Všechny změny v PD je třeba znovu projednat.

Toto vyjádření je platné pro všechny stupně projektové dokumentace a je platné 1 rok ode dne vystavení. Nedílnou součástí je příloha (zákres sítí, případně situace stavby).



Příloha: Situace stavby / zákres sítí

I. Obecná ustanovení

1. Stavebník, nebo jím pověřená třetí osoba, je povinen při provádění jakýchkoliv činností, zejména stavebních nebo jiných prací, při odstraňování havárií a projektování staveb, řídit se platnými právními předpisy, technickými a odbornými normami (včetně doporučených), správnou praxí v oboru stavebnictví a technologickými postupy a učinit veškerá opatření nezbytná k tomu, aby nedošlo k poškození nebo ohrožení sítě elektronických komunikací ve vlastnictví či správě subjektu uvedeného na straně 1, za který se vyjadřuje společnost Fine Technology Outsource, s.r.o.
2. Při jakékoliv činnosti v blízkosti TI je stavebník, nebo jím pověřená třetí osoba, povinen respektovat ochranné pásmo tak, aby nedošlo k poškození. Při křížení nebo souběhu činností je povinen řídit se platnými právními předpisy, technickými a odbornými normami (včetně doporučených), správnou praxí v oboru stavebnictví a technologickými postupy. Při jakékoliv činnosti ve vzdálenosti menší než 1,5 m od krajního vedení vyznačené trasy podzemního vedení nesmí používat mechanizačních prostředků a nevhodného nářadí.
3. Pro případ porušení kterékoliv z povinností stavebníka, nebo jím pověřené třetí osoby, založené Všeobecnými podmínkami ochrany sítí společnosti Fine Technology Outsource, s.r.o. je stavebník, nebo jím pověřená třetí osoba, odpovědný za veškeré náklady a škody, které vlastníkově technické infrastruktury vzniknou porušením jeho povinností.
4. V případě, že budou zemní práce zahájeny po uplynutí doby platnosti tohoto Vyjádření, nelze toto Vyjádření použít jako podklad pro vytyčení a je třeba požádat o vydání nového Vyjádření.
5. Veškeré zásahy v ochranném pásmu TI je třeba předem konzultovat s jejím vlastníkem (provozovatelem).
6. Náklady spojené s ochranou, přemístěním nebo případnou opravou TI hradí stavebník v celém rozsahu.

II. Součinnost stavebníka při přípravě stavby

4. Při projektování stavby, při rekonstrukci, která se nachází v ochranném pásmu radiových tras vlastníka technické infrastruktury včetně dočasných objektů zařízení staveniště (jeřáby, konstrukce, atd.), nejpozději však před zahájením správního řízení ve věci povolení takové stavby, je stavebník nebo jím pověřená třetí osoba, povinen kontaktovat vlastníka TI. Ochranné pásmo radiových tras je tvořeno kruhem o poloměru 25m kolem vysílacího radiového zařízení.
5. Pokud se v zájmovém území stavby nachází podzemní silnoproudé vedení (NN) vlastníka TI je stavebník, nebo jím pověřená třetí osoba, před zahájením správního řízení ve věci povolení správního orgánu k činnosti stavebníka, nebo jím pověřené třetí osoby, nejpozději však před zahájením stavby, povinen kontaktovat vlastníka TI.

III. Křížení a souběh se SEK

1. Stavebník, nebo jím pověřená třetí osoba, je povinen v místech křížení se sítěmi technické infrastruktury, pozemními komunikacemi, parkovacími plochami, vjezdy atp. ukládat své zařízení v zákonnými předpisy stanovené hloubce a chránit technickou infrastrukturu chráničkami s přesahem minimálně 0.5 m na každou stranu od hrany křížení. Chráničku je povinen utěsnit a zamezit vnikání nečistot.
2. Stavebník nebo jím pověřená třetí osoba, je výslovně srozuměn s tím, že v případě, kdy hodlá umístit stavbu sjezdu či vjezdu, je povinen stavbu sjezdu či vjezdu umístit tak, aby metalické kabely nebyly umístěny v hloubce menší než 0,6 m a optické nebyly umístěny v hloubce menší než 1 m.
3. Stavebník, nebo jím pověřená třetí osoba, je povinen základy (stavby, opěrné zdi, podezdívky apod.) umístit tak, aby dodržel minimální vodorovný odstup 1,5 m od krajního vedení, případně kontaktovat vlastníka TI.
4. Stavebník, nebo jím pověřená třetí osoba, není oprávněn trasy TI znepřístupnit (např. zabetonováním).

Žadatel:
Dopravní projektování, spol. s r.o.
Gregorová Jarmila Ing.
28. října 3388/111
70200 Ostrava
IČO: 25361520

Evid. číslo žádosti: 2023400093
Evid. číslo subjektu: 0010126687

Alcom Systems, s.r.o., zast. Fine Technology
Outsource, s.r.o.
Pobřežní 249/46
18600 Praha

Žádám Vás o vyjádření k technické infrastruktuře z důvodu:
Existence sítí

Název akce:
Modernizace TT na ul.28.října v úseku Náměstí republiky-ul.Výstavní

Výška stavby (m): 0

Doplňkové informace:
Souhlasím: Vyjádření k existenci sítí je vydáváno za úhradu. Cenu vyjádření stanovuje společnost Fine Technology Outsource, s.r.o.

Vybraný způsob doručení vyjádření: poštou

Žádost vytvořena: 13.06.2023

S pozdravem

Gregorová Jarmila Ing.

Telefon: +420595155021 | Mobil: +420604357375 | E-mail: gregorova@dopravniprojektovani.cz



Tato žádost byla vygenerována službou **UtilityReport**, kterou provozuje **HRDLÍČKA spol. s r. o.** Více na www.mawis.eu.
V případě dotazu kontaktujte zákaznické centrum na telefonu: +420 251 618 458 nebo e-mailu: info@mawis.eu.

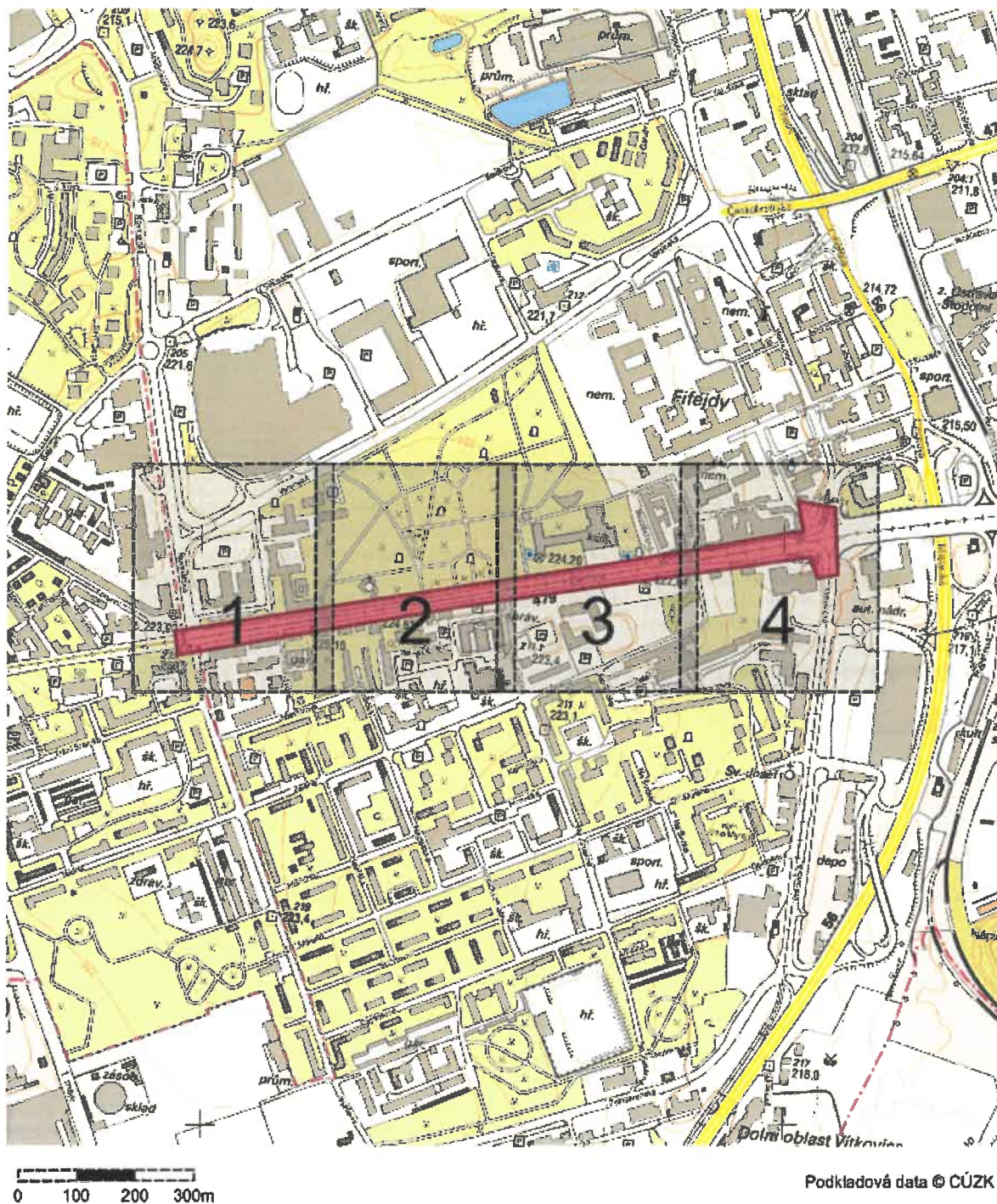
Evid. č. žádosti: 2023400093

Pořadové číslo polygonu: 1

Katastrální území: Mariánské Hory (Ostrava-město) 713830; Moravská Ostrava (Ostrava-město) 713520

Popis polygonu:

Polygon 1 - Mapa širších vztahů



Tato žádost byla vygenerována službou UtilityReport, kterou provozuje HRDLIČKA spol. s r. o. Více na www.mawis.eu. V případě dotazu kontaktujte zákaznické centrum na telefonu: +420 251 618 458 nebo e-mailu: info@mawis.eu.

Katastrální území: Mariánské Hory (Ostrava-město) 713830; Moravská Ostrava (Ostrava-město) 713520
Popis polygonu:

Popis polygonu:

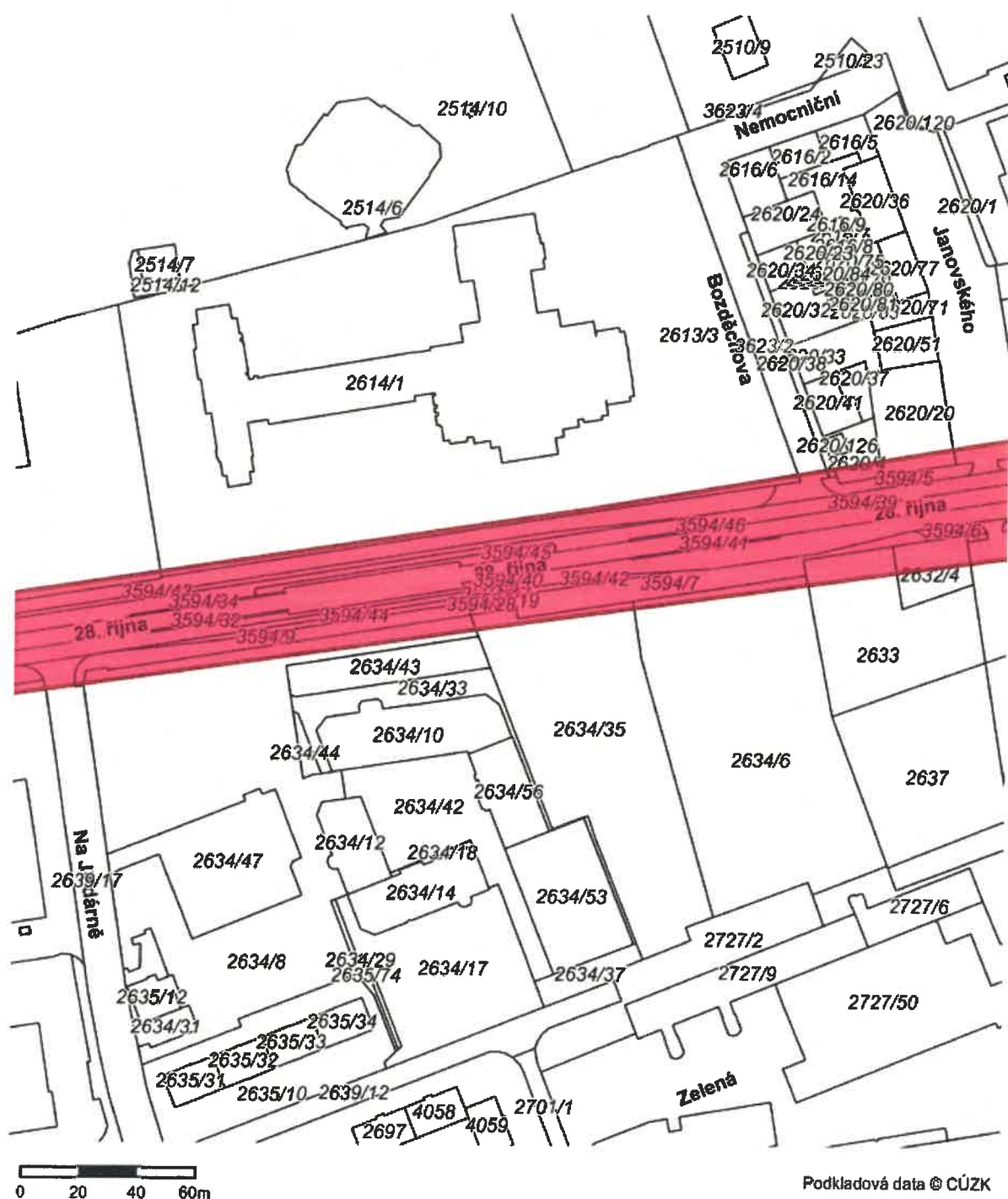
Evid. č. žádosti: 2023400093

Pořadové číslo polygonu: 1

Katastrální území: Mariánské Hory (Ostrava-město) 713830; Moravská Ostrava (Ostrava-město) 713520

Popis polygonu:

Polygon 1 - Detail - list atlasu 3/4



Popis polygonu:

Výpis parcel má pouze informativní charakter. **Vyjádření prosím vydávejte k zájmovému území zakreslenému žadatelem.**

Výpis byl vytvořen automaticky průnikem zakresleného zájmového území a geometrií parcel katastru nemovitostí bez odsouhlasení žadatele. Data jsou čerpána z veřejné databáze RÚIAN a seznam parcel je aktuální k datu vygenerování žádosti.

Informace o zájmovém území č.: 1

Seznam dotčených parcel

k. ú.: 2

Ve všech dotčených k. ú. proběhla kompletní digitalizace

Moravská Ostrava (713520)

parcely: 128

<u>2359/3</u>	<u>2359/29</u>	<u>2359/30</u>	<u>2569/3</u>	<u>2569/6</u>
<u>2569/8</u>	<u>2579/2</u>	<u>2592/4</u>	<u>2592/24</u>	<u>2605/2</u>
<u>2609/1</u>	<u>2611/1</u>	<u>2611/2</u>	<u>2611/4</u>	<u>2611/5</u>
<u>2612/1</u>	<u>2613/3</u>	<u>2613/11</u>	<u>2620/3</u>	<u>2620/4</u>
<u>2620/5</u>	<u>2620/20</u>	<u>2620/22</u>	<u>2620/28</u>	<u>2620/29</u>
<u>2620/38</u>	<u>2620/42</u>	<u>2620/45</u>	<u>2620/46</u>	<u>2620/48</u>
<u>2620/74</u>	<u>2620/94</u>	<u>2620/96</u>	<u>2620/98</u>	<u>2620/113</u>
<u>2625/2</u>	<u>2627/1</u>	<u>2632/4</u>	<u>2633</u>	<u>2634/2</u>
<u>2634/3</u>	<u>2634/6</u>	<u>2634/8</u>	<u>2634/35</u>	<u>2635/3</u>
<u>2635/73</u>	<u>2635/80</u>	<u>2635/83</u>	<u>2639/2</u>	<u>2639/17</u>
<u>2639/33</u>	<u>2639/34</u>	<u>2640/2</u>	<u>2640/4</u>	<u>2640/11</u>
<u>2640/13</u>	<u>2640/14</u>	<u>2640/17</u>	<u>2640/19</u>	<u>2640/24</u>
<u>2640/47</u>	<u>2640/67</u>	<u>2641/9</u>	<u>2643/1</u>	<u>2646/5</u>
<u>2646/25</u>	<u>2727/35</u>	<u>3350/38</u>	<u>3350/42</u>	<u>3362/10</u>
<u>3362/11</u>	<u>3362/12</u>	<u>3362/14</u>	<u>3362/15</u>	<u>3362/16</u>
<u>3362/17</u>	<u>3594/1</u>	<u>3594/3</u>	<u>3594/4</u>	<u>3594/5</u>



Tato žádost byla vygenerována službou **UtilityReport**, kterou provozuje **HRDLÍČKA spol. s r. o.** Více na www.mawis.eu.
V případě dotazu kontaktujte zákaznické centrum na telefonu: +420 251 618 458 nebo e-mailu: info@mawis.eu.

<u>3594/6</u>	<u>3594/7</u>	<u>3594/8</u>	<u>3594/9</u>	<u>3594/10</u>
<u>3594/11</u>	<u>3594/13</u>	<u>3594/14</u>	<u>3594/15</u>	<u>3594/16</u>
<u>3594/17</u>	<u>3594/18</u>	<u>3594/19</u>	<u>3594/20</u>	<u>3594/21</u>
<u>3594/22</u>	<u>3594/26</u>	<u>3594/27</u>	<u>3594/28</u>	<u>3594/29</u>
<u>3594/30</u>	<u>3594/31</u>	<u>3594/32</u>	<u>3594/33</u>	<u>3594/34</u>
<u>3594/35</u>	<u>3594/36</u>	<u>3594/37</u>	<u>3594/38</u>	<u>3594/39</u>
<u>3594/40</u>	<u>3594/41</u>	<u>3594/42</u>	<u>3594/43</u>	<u>3594/44</u>
<u>3594/45</u>	<u>3594/46</u>	<u>3594/47</u>	<u>3623/2</u>	<u>3630/1</u>
<u>3630/27</u>	<u>3630/29</u>	<u>3630/30</u>	<u>3630/34</u>	<u>3630/35</u>
<u>3630/36</u>	<u>3630/44</u>	<u>4020</u>		

Mariánské Hory (713830)

parcely: 10

<u>134/3</u>	<u>160/1</u>	<u>160/3</u>	<u>751/1</u>	<u>751/2</u>
<u>751/3</u>	<u>751/10</u>	<u>751/15</u>	<u>751/16</u>	<u>1104</u>



Tato žádost byla vygenerována službou UtilityReport, kterou provozuje HRDLIČKA spol. s r. o. Více na www.mawis.eu.
V případě dotazu kontaktujte zákaznické centrum na telefonu: +420 251 618 458 nebo e-mailu: info@mawis.eu.

**vyjádření o existenci sítě elektronických komunikací
společnosti CETIN a.s.
(„Vyjádření“)**

**A VŠEOBECNÉ PODMÍNKY OCHRANY SÍTĚ ELEKTRONICKÝCH KOMUNIKACÍ
společnosti CETIN a.s.
(„Všeobecné podmínky ochrany SEK“)**

toto Vyjádření a Všeobecné podmínky ochrany SEK je vydané dle ustanovení § 101 zákona č. 127/2005 Sb., o elektronických komunikacích a o změně některých souvisejících zákonů, v platném znění („Zákon o elektronických komunikacích“), a dle ustanovení § 161 zákona č. 183/2006 Sb., o územním plánování a stavebním řádu, v platném znění („Stavební zákon“), a dle příslušných ustanovení zákona č. 89/2012 Sb., občanského zákoníku, v platném znění („Občanský zákoník“)

Číslo jednací: 172097/23

Číslo žádosti: 0123 319 091 („Žádost“)

Název akce („Stavba“)		Modernizace TT na ul.28.října v úseku Náměstí republiky-ul.Výstavní
Důvod vydání Vyjádření („Důvod vyjádření“)		Informace o poloze sítě
Žadatel	Dopravní projektování, spol. s r.o., kontaktní osoba: Jarmila Gregorová, 28. října 3388/111, Ostrava, 70200	
Stavebník	– neuvedeno –, , – neuvedeno –, 0	
Zájmové území	Okres	Ostrava-město
	Obec	Ostrava
	Kat. území / č. parcely	Mariánské Hory; Moravská Ostrava
Platnost Vyjádření		13. 6. 2025 („Den konce platnosti Vyjádření“)

Žadatel Žádostí určil a vyznačil Zájmové území, jakož i určil Důvod Vyjádření.

Na základě určení a vyznačení Zájmového území Žadatelem a na základě určení Důvodu Vyjádření vydává společnost CETIN a.s. následující Vyjádření:

Dojde ke střetu se sítí elektronických komunikací (dále jen „SEK“) společnosti CETIN a.s.

- (I) Na Žadatelem určeném a vyznačeném Zájmovém území se vyskytuje SEK společnosti CETIN a.s.; a
- (II) Stavebník nebo jím pověřená třetí osoba je povinen řídit se Všeobecnými podmínkami ochrany SEK, které jsou nedílnou součástí Vyjádření; a
- (III) pro případ, že bude nezbytné přeložení SEK, zajistí vždy takové přeložení SEK její vlastník, společnost CETIN a.s. Stavebník, který vyvolal překládku SEK je dle ustanovení § 104 odst. 17 Zákona o elektronických komunikacích povinen uhradit společnosti CETIN a.s. veškeré náklady na nezbytné úpravy dotčeného úseku SEK, a to na úrovni stávajícího technického řešení; a
- (IV) pro účely přeložení SEK dle bodu (III) tohoto Vyjádření je Stavebník povinen uzavřít se společností CETIN a.s. Smlouvu o realizaci překládky SEK; a
- (V) Stavebník a/nebo Žadatel není oprávněn užít toto Vyjádření k podání jakékoliv žádosti o vydání jakéhokoliv správního rozhodnutí či jiného rozhodnutí majícího obdobný charakter.

Číslo jednací: 172097/23

Číslo žádosti: 0123 319 091

Vyjádření je platné pouze pro Zájemové území určené a vyznačené Žadatelem, jakož i pro Důvod Vyjádření stanovený a určený Žadatelem v Žádosti.

Vyjádření pozbývá platnosti i) dnem, kdy je Žadatelem a/nebo Stavebníkem použito k podání žádosti o vydání jakéhokoliv správního rozhodnutí či jiného rozhodnutí majícího obdobný charakter a/nebo dnem zahájení jakéhokoliv správního rozhodnutí či jiného rozhodnutí majícího obdobný charakter, ve kterém bylo Vyjádření použito, ii) uplynutím doby platnosti v tomto Vyjádření uvedeného, iii) změnou rozsahu Zájemového území či změnou Důvodu Vyjádření uvedeného v Žádosti a/nebo iv) porušením Všeobecných podmínek ochrany SEK, to vše v závislosti na tom, která ze skutečností rozhodná pro pozbytí platnosti Vyjádření nastane nejdříve.

Společnost CETIN a.s. vydáním tohoto Vyjádření poskytl Žadateli pro Žadatelem určené a vyznačené Zájemové území veškeré informace o SEK dostupné společnosti CETIN a.s. ke dni podání Žádosti.


Ze strany společnosti CETIN a.s. může v některých případech docházet ke zpracování Vašich osobních údajů. Ke zpracování Vašich osobních údajů dochází vždy v souladu s platnými právními předpisy. Konkrétní zásady a podmínky zpracování osobních údajů společností CETIN a.s. jsou dostupné na stránce <https://www.cetin.cz/zasady-ochrany-osobnich-udaju>.

V případě dotazů k Vyjádření kontaktujte prosím asistenční linku 238 461 111.

Přílohami Vyjádření jsou:

- *Všeobecné podmínky ochrany SEK*
- *Informace k vytýčení SEK ve vlastnictví společnosti CETIN a.s.*
- *Situační výkres (obsahuje Zájemové území určené a vyznačené Žadatelem a výřezy účelové mapy SEK)*

Vyjádření vydala společnost **CETIN a.s.** dne: 13. 6. 2023.



CETIN a.s.
Českomoravská 2510/19, Libeň
190 00 Praha 9
DIČ: CZ04084063

102

VŠEOBECNÉ PODMÍNKY OCHRANY SÍTĚ ELEKTRONICKÝCH KOMUNIKACÍ společnosti CETIN a.s.**1. PLATNOST VŠEOBECNÝCH PODMÍNEK**

- i) Tyto Všeobecné i podmínky ochrany sítě elektronických komunikací (dále jen „VPOSEK“) tvoří součást Vyjádření (jak je tento pojem definován níže v článku 2 VPOSEK).
- ii) V případě rozporu mezi Vyjádřením a těmito VPOSEK mají přednost ustanovení Vyjádření, pokud není těmito VPOSEK stanoveno jinak.

2. DEFINICE

Níže uvedené termíny, jsou-li použity v těchto VPOSEK a uvozeny velkým písmenem, mají následující význam:

„**CETIN**“ znamená CETIN a.s. se sídlem Českomoravská 2510/19, Libeň, 190 00 Praha 9, IČO: 04084063, zapsaná v obchodním rejstříku vedeném Městským soudem v Praze pod spz. B 20623;

„**Den**“ je kalendářní den;

„**Kabelovod**“ podzemní zařízení sestávající se z tělesa Kabelovodu a kabelových komor, sloužící k zatahování kabelů a ochranných trubek;

„**Občanský zákoník**“ znamená zákon č. 89/2012 Sb., občanský zákoník, ve znění pozdějších předpisů;

„**POS**“ je zaměstnanec společnosti CETIN, pověřený ochranou sítě, Roman Vlach, tel.: 602 749 598, e-mail: roman.vlach@cetin.cz;

„**Pracovní den**“ znamená Den, který není v České republice dnem pracovního klidu nebo státem uznaným svátkem;

„**Příslušné požadavky**“ znamená jakýkoli a každý příslušný právní předpis, vč. technických norem, nebo normativní právní akt veřejné správy či samosprávy, nebo jakékoli rozhodnutí, povolení, souhlas nebo licenci, včetně podmínek, které s ním souvisí;

„**Překládka**“ je stavba spočívající ve změně trasy vedení SEK ve vlastnictví CETIN nebo přemístění zařízení SEK ve vlastnictví CETIN; Stavebník, který Překládku vyvolal, je dle ustanovení § 104 odst. 17 Zákona o elektronických komunikacích povinen uhradit společnosti CETIN veškeré náklady na nezbytné úpravy dotčeného úseku SEK, a to na úrovni stávajícího technického řešení;

„**SEK**“ je síť elektronických komunikací ve vlastnictví CETIN;

„**Stavba**“ je stavba a/nebo činnost ve vztahu, k níž bylo vydáno Vyjádření, a je prováděna Stavebníkem a/nebo Žadatelem v souladu s Příslušnými požadavky, povolená příslušným správním rozhodnutím vydaným dle Stavebního zákona;

„**Stavebník**“ je osoba takto označená ve Vyjádření;

„**Stavební zákon**“ je zákon č. 183/2006 Sb., o územním plánování a stavebním řádu;

„**Vyjádření**“ je vyjádření o existenci sítě elektronických komunikací vydané společností CETIN dne 13. 6. 2023 pod č.j. 172097/23;

„**Zájmové území**“ je území označené Žadatelem a/nebo Stavebníkem v Žádosti;

„**Situační výkres**“ je výkres, který je přílohou Vyjádření a obsahuje Zájmové území určené a vyznačené Žadatelem v Žádosti a výřezy účelové mapy SEK;

„**Zákon o elektronických komunikacích**“ je zákon č. 127/2005 Sb., o elektronických komunikacích a o změně některých souvisejících zákonů, ve znění pozdějších předpisů;

„**Žadatel**“ je osoba takto označená ve Vyjádření.

„**Žádost**“ je žádost, kterou Žadatel a/nebo Stavebník požádal CETIN o vydání Vyjádření.

3. PLATNOST A ÚČINNOST VPOSEK

Tyto VPOSEK jsou platné a účinné dnem odeslání Vyjádření na i) adresu elektronické pošty Stavebníka a/nebo Žadatele uvedenou v Žádosti nebo ii) adresu pro doručení prostřednictvím poštovní přepravy uvedenou Stavebníkem a/nebo Žadatelem v Žádosti.

4. OBECNÁ PRÁVA A POVINNOSTI STAVEBNÍKA A/NEBO ŽADATELE

- (i) Stavebník, Žadatel je výslovně srozuměn s tím, že SEK je veřejně prospěšným zařízením, byla zřízena ve veřejném zájmu a je chráněna Příslušnými požadavky.
- (ii) SEK je chráněna ochranným pásmem, jehož rozsah je stanoven (a) ustanovením § 102 Zákona o elektronických komunikacích a/nebo (b) právními předpisy účinnými před Zákonom o elektronických komunikacích, není-li Příslušnými požadavky stanoveno jinak.
- (iii) Stavebník, Žadatel nebo jím pověřená třetí osoba, je povinen při provádění Stavby nebo jiných prací, při odstraňování havárií a projektování staveb, řídit se Příslušnými požadavky, správnou praxí v oboru stavebnictví a technologickými postupy a je povinen učinit veškerá nezbytná opatření vyžadovaná Příslušnými požadavky k ochraně SEK před poškozením. Povinnosti dle tohoto odstavce má Stavebník rovněž ve vztahu k SEK, které se nachází mimo Zájmové území.
- (iv) Při zjištění jakéhokoliv rozporu mezi údaji v Situačním výkresu, který je přílohou Vyjádření a skutečným stavem, je Stavebník a/nebo Žadatel povinen bez zbytečného odkladu, nejpozději Den následující po zjištění takové skutečnosti, zjištěný rozpor oznámit POS.
- (v) Stavebník, Žadatel nebo jím pověřená třetí osoba, je povinen každé poškození či krádež SEK bezodkladně, nejpozději Den následující po zjištění takové skutečnosti, oznámit takovou skutečnost dohledovému centru společnosti CETIN na telefonní číslo +420 238 464 190.
- (vi) Bude-li Stavebník, Žadatel nebo jím pověřená třetí osoba na společnosti CETIN požadovat, aby se jako účastník správního řízení, pro jehož účely bylo toto Vyjádření vydáno, vzdala práva na odvolání proti rozhodnutí vydanému ve správním řízení, je oprávněn kontaktovat POS.

5. POVINNOSTI STAVEBNÍKA PŘI PŘÍPRAVĚ STAVBY

- (i) Při projektování Stavby je Stavebník povinen zajistit, aby projektová dokumentace Stavby (i) zohledňovala veškeré požadavky na ochranu SEK vyplývající z Příslušných požadavků, zejména ze Zákona o elektronických komunikacích a Stavebního zákona, (ii) respektovala správnou praxi v oboru stavebnictví a technologické postupy a (iii) umožňovala, aby i po provedení a umístění Stavby dle takové projektové dokumentace byla společnost CETIN, jako vlastník SEK schopna bez jakýchkoli omezení a překážek provozovat SEK, provádět údržbu a opravy SEK.
- (ii) Nebude-li možné projektovou dokumentaci zajistit některý, byť i jeden z požadavků dle předchozího odstavce (i) a/nebo umístění Stavby by mohlo způsobit, že nebude naplněn některý, byť i jeden z požadavků dle předchozího odstavce (i), vyvolá Stavebník Překládku.
- (iii) Při projektování Stavby, která se nachází nebo je u ní zamýšleno, že se bude nacházet v ochranném pásmu radiových tras společnosti CETIN a překračuje výšku 15 m nad zemským povrchem, a to včetně dočasných objektů zařízení staveniště (jeřáby, konstrukce, atd.) je Stavebník povinen písemně kontaktovat POS za účelem získání konkrétního stanoviska a podmínek k ochraně radiových tras společnosti CETIN a pro určení, zda Stavba vyvolá Překládku. Ochranné pásmo radiových tras v šíři 50m je zakresleno do situačního výkresu, který je součástí tohoto Vyjádření.

VŠEOBECNÉ PODMÍNKY OCHRANY SÍTĚ ELEKTRONICKÝCH KOMUNIKACÍ společnosti CETIN a.s.

- (iv) Pokud se v Zájmovém území nachází podzemní silové vedení (NN) ve vlastnictví společnosti CETIN, je Stavebník povinen ve vztahu k projektové dokumentaci zajistit totéž, co je uvedeno pod písm (i) tohoto článku 5, přičemž platí, že Stavebník vyvolá Překládku v případech uvedených pod písm (ii) tohoto článku 5.
- (v) Stavebník je povinen při projektování Stavby, která je stavbou (a) zařízení silových elektrických sítí (VN, VVN a ZVVN) a/nebo (b) trakčních vedení, provést výpočet či posouzení rušivých vlivů na SEK, zpracovat ochranná opatření, to vše dle a v souladu s Příslušnými požadavky. Stavebník je povinen nejpozději třicet (30) Dnů před podáním žádosti o vydání příslušného správního rozhodnutí k umístění Stavby dle Stavebního zákona předat POS výpočet či posouzení rušivých vlivů na SEK a zpracovaná ochranná opatření.
- (vi) Je-li Stavba v souběhu s Kabelovodem, nebo Kabelovod kříží, je Stavebník povinen nejpozději ke Dni, ke kterému započne se zpracováním projektové dokumentace ke Stavbě, oznámit POS a projednat s POS (a) veškeré případy, kdy trajektorie podvrtné a protlaků budou vedeny ve vzdálenosti menší, než je 1,5 m od Kabelovodu a (b) jakékoliv výkopové práce, které budou nebo by mohly být vedeny v úrovni či pod úrovní Kabelovodu nebo kabelové komory.
- (vii) Je-li Stavba umístěna nebo má být umístěna v blízkosti Kabelovodu, ve vzdálenosti menší, než jsou 2 m nebo kříží-li Stavba Kabelovod ve vzdálenosti menší, než je 0,5 m nad nebo kdekoliv pod Kabelovodem, je Stavebník povinen předložit POS k posouzení zakreslení Stavby v příčných řezech, přičemž do příčného řezu je Stavebník rovněž povinen zakreslit profil kabelové komory.

6. POVINNOSTI STAVEBNÍKA PŘI PROVÁDĚNÍ STAVBY

- (i) Stavebník je před započítím jakýchkoliv zemních prací ve vztahu ke Stavbě povinen vytyčit trasu SEK na terénu dle Příslušných požadavků a dle Stavebního zákona. S vytyčenou trasou SEK je Stavebník povinen seznámit všechny osoby, které budou anebo by mohly zemní práce ve vztahu ke Stavbě provádět. V případě porušení této povinnosti bude Stavebník odpovědný společnosti CETIN za náklady a škody, které porušením této povinnosti společnosti CETIN vzniknou a je povinen je společnosti CETIN uhradit.
- (ii) Pět (5) Pracovních dní před započítím jakýchkoliv prací ve vztahu ke Stavbě je Stavebník povinen oznámit společnosti CETIN, že zahájí práce či činnosti ve vztahu ke Stavbě. Písemné oznámení dle předchozí věty zašle Stavebník na adresu elektronické pošty POS a bude obsahovat minimálně číslo jednací Vyjádření a kontaktní údaje Stavebníka.
- (iii) Stavebník je povinen zabezpečit a zajistit SEK proti mechanickému poškození, a to zpravidla dočasným umístěním silničních betonových panelů nad kabelovou trasou SEK. Do doby, než je zajištěna a zabezpečena ochrana SEK proti mechanickému poškození, není Stavebník oprávněn přejíždět vozidly nebo stavební mechanizací kabelovou trasu SEK. Při přepravě vysokých nákladů nebo při projíždění stroji, vozidly či mechanizací pod nadzemním vedením SEK je Stavebník povinen prověřit, zda výška nadzemního vedení SEK je dostatečná a umožňuje spolehlivý a bezpečný způsob přepravy nákladu či průjezdu strojů, vozidel či mechanizace.
- (iv) Při provádění zemních prací v blízkosti SEK je Stavebník povinen postupovat tak, aby nedošlo ke změně hloubky uložení nebo prostorového uspořádání SEK. V místech, kde SEK vystupuje ze země do budovy, rozváděče, na sloup apod. je Stavebník povinen vykonávat zemní práce se zvýšenou mírou opatrnosti, výkopové práce v blízkosti sloupů nadzemního vedení SEK je Stavebník povinen provádět v takové vzdálenosti od sloupu nadzemního vedení SEK,

kteřá je dostatečná k tomu, aby nedošlo nebo nemohlo dojít k narušení stability sloupu nadzemního vedení SEK. Stavebník je povinen zajistit, aby jakoukoliv jeho činností nedošlo bez souhlasu a vědomí společnosti CETIN (a) ke změně nivelety terénu, a/nebo (b) k výsadbě trvalých porostů, a/nebo (c) ke změně rozsahu a změně konstrukce zpevněných ploch. Pokud došlo k odkrytí SEK, je Stavebník povinen SEK po celou dobu odkrytí náležitě zabezpečit proti prověšení, poškození a odcizení.

- (v) Zjistí-li Stavebník kdykoliv během provádění prací ve vztahu ke Stavbě jakýkoliv rozpor mezi údaji v projektové dokumentaci a skutečností, je povinen bezodkladně přerušit práce a oznámit zjištěný rozpor na adresu elektronické pošty POS. Stavebník není oprávněn pokračovat v pracích ve vztahu ke Stavbě do doby, než získá písemný souhlas POS s pokračováním prací.
- (vi) Stavebník není bez předchozího písemného souhlasu společnosti CETIN oprávněn manipulovat s kryty kabelových komor, jakkoliv zakrývat vstupy do kabelových komor, a to ani dočasně, vstupovat do kabelových komor, jakkoliv manipulovat s případně odkrytými prvky SEK či s jakýmkoliv jiným zařízením se SEK souvisejícím. Rovněž bez předchozího písemného souhlasu společnosti CETIN není Stavebník oprávněn umístit nad trasou Kabelovodu jakoukoliv jinou síť technické infrastruktury v podélném směru.
- (vii) Byla-li v souladu s Vyjádřením a těmito VPOSEK odkryta SEK je Stavebník povinen tři (3) Pracovní dny před zakrytím SEK písemně oznámit POS zakrytí SEK a vyzvat ho ke kontrole před zakrytím. Oznámení Stavebníka dle předchozí věty musí obsahovat minimálně předpokládaný Den zakrytí, číslo jednací Vyjádření a kontaktní údaje Stavebníka. Stavebník není oprávněn provést zakrytí do doby, než získá písemný souhlas POS se zakrytím.

7. ROZHODNÉ PRÁVO

Vyjádření a VPOSEK se řídí českým právem, zejména Občanským zákoníkem, Zákonem o elektronických komunikacích a Stavebním zákonem. Veškeré spory z Vyjádření či VPOSEK vyplývající budou s konečnou platností řešeny u příslušného soudu České republiky.

8. PÍSEMNÝ STYK

Písemným stykem či pojmem „písemně“ se pro účely Vyjádření a VPOSEK rozumí předání zpráv jedním z těchto způsobů:

- v listinné podobě;
- e-mailovou zprávou se zaručeným elektronickým podpisem dle zák. č. 227/2000 Sb., o elektronickém podpisu a o změně některých dalších zákonů (zákon o elektronickém podpisu), ve znění pozdějších předpisů;

9. ZÁVĚREČNÁ USTANOVENÍ

- (i) Stavebník, Žadatel nebo jím pověřená třetí osoba je počínaje Dnem převzetí Vyjádření povinen užít informace a data uvedená ve Vyjádření pouze a výhradně k účelu, pro který mu byla tato poskytnuta. Stavebník, Žadatel nebo jím pověřená třetí osoba není oprávněn informace a data rozmnožovat, rozšiřovat, pronajímat, půjčovat či jinak umožnit jejich užívání třetí osobou bez předchozího písemného souhlasu společnosti CETIN.
- (ii) Pro případ porušení kterékoliv z povinností Stavebníka, Žadatele nebo jím pověřené třetí osoby, založené Vyjádřením /nebo těmito VPOSEK je Stavebník, Žadatel či jím pověřená třetí osoba odpovědný za veškeré náklady a škody, které společnosti CETIN vzniknou porušením povinností Stavebníka, Žadatele nebo jím pověřené třetí osoby.

Číslo jednací: 172097/23

Číslo žádosti: 0123 319 091

Informace k vytyčení SEK

V případě požadavku na vytyčení *PVSEK* společnosti *CETIN a.s.* se, prosím, obračejte na společnosti uvedené níže.

CETIN a.s. - středisko Morava sever

se sídlem: Českomoravská 2510/19, Libeň, 190 00 Praha 9
IČ: 04084063 DIČ: CZ04084063
kontakt: tel: 238461209 obslužná doba po-pa 7 - 15 hod

Vegacom, a.s. - výhradní dodavatel společnosti CETIN a.s.

se sídlem: Pohraniční 52/23, 703 00 Ostrava
IČ: 25788680 DIČ: CZ25788680
kontakt: Ing. Lubomír Vařecha, mobil: 725820762, e-mail: varecha@vegacom.cz
Hurníková Hana, mobil: 725820758, e-mail: hurnikova@vegacom.cz

ALPROTEL GROUP, s.r.o.

se sídlem: Dobrá 543 Frýdek-Místek PSČ 739 51
IČ: 25863037 DIČ: CZ25863037
kontakt: Libor Kašperlík, mobil: 602783894, e-mail: kasperlik@alprotel.cz

GIS-STAVINVEX, a.s.

se sídlem: Bučinská 1733, 735 41 Petřvald
IČ: 25163558 DIČ: CZ25163558
kontakt: Ing. Miroslav Žilík, mobil: 731 204 729, tel/fax: 596 541 102, ostrava@gis-stavinvox.cz

Josef Matoušek

se sídlem: Dvorní 766/27, Ostrava-Poruba, PSČ: 708 00
IČ: 75591961 DIČ: 6404090748
kontakt: Josef Matoušek, mobil: 602 516 579, e-mail: matousek1964@seznam.cz

KATES, spol. s r.o.

se sídlem: Důlní 889, 735 35 Horní Suchá
IČ: 47680954 DIČ:
kontakt: Stanislav Knebl, tel.: 596426011, mobil: 736626762, e-mail: knebl.kates@seznam.cz

Daniel Kusák

se sídlem: Osvoboditelů 1200, 742 21 Kopřivnice
IČ: 63341620 DIČ:
kontakt: Daniel Kusák, mobil: 602445980, e-mail: vytyc@seznam.cz

OPTOMONT, a.s.

se sídlem: Na Najmanské 915, 710 00 Ostrava
IČ: 25355759 DIČ: CZ25355759
kontakt: Bogdan Kaleta, tel.: 558340911, mobil: 721521807, e-mail: bogdan.kaleta@optomont.cz

Rostislav Ralidiák

se sídlem: Karviná, Čsl.armády 2930/25, PSČ 73301
IČ: 70244090 DIČ: CZ70244090
kontakt: Rostislav Ralidiák, mobil: 602 749 579, e-mail: trasovani@atlas.cz



Číslo jednací: 172097/23

Číslo žádosti: 0123 319 091

Sitel, spol. s r.o., oblast Ostrava

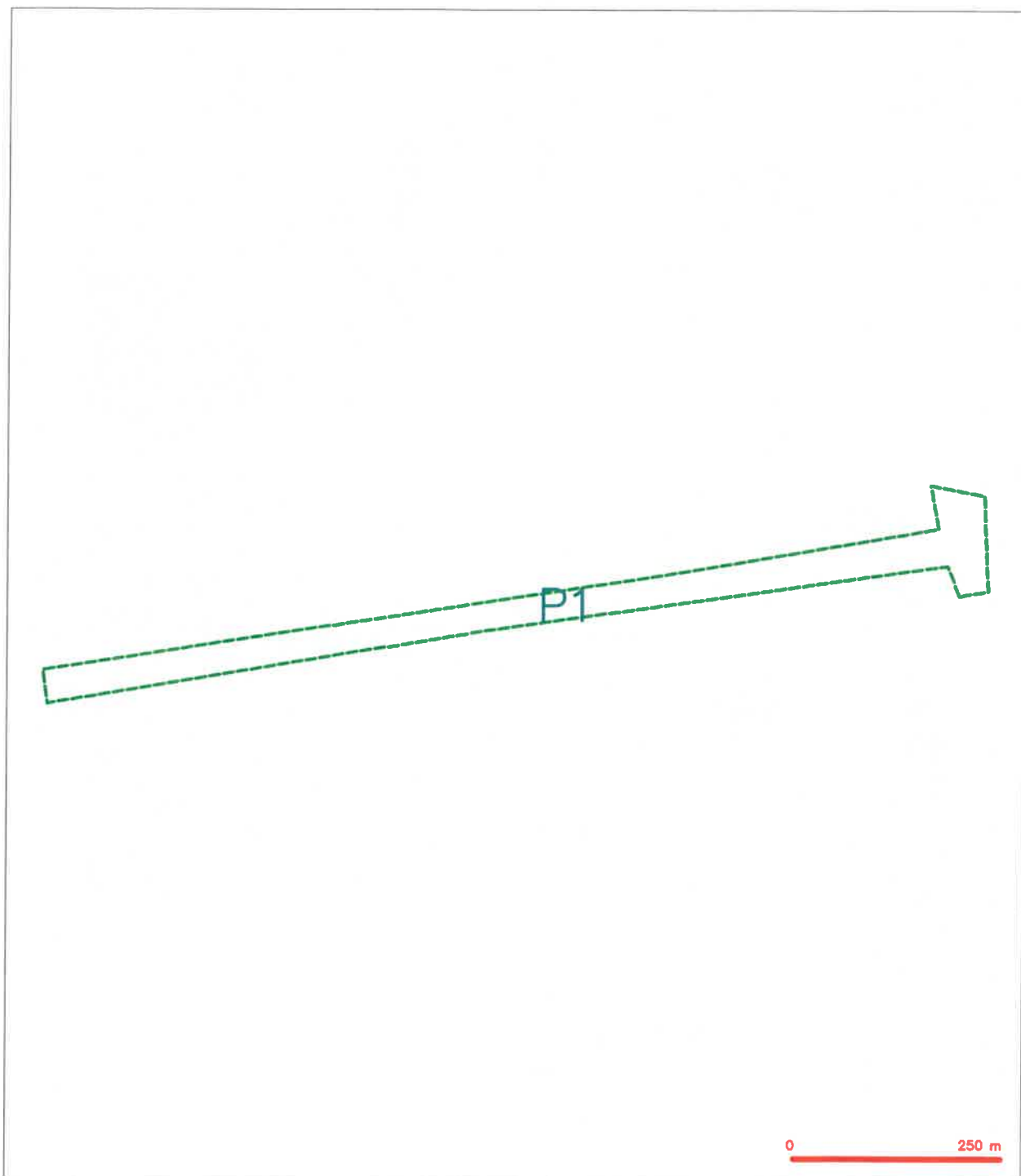
se sídlem: U studia 2253/28, 700 30 Ostrava-Zábřeh

IČ: 44797320

DIČ: CZ 44797320

kontakt: Pavla Czebe, mobil: 731 589 566, e-mail: pczebe@sitel.cz

SITUAČNÍ VÝKRES - ZÁJMOVÉ ÚZEMÍ

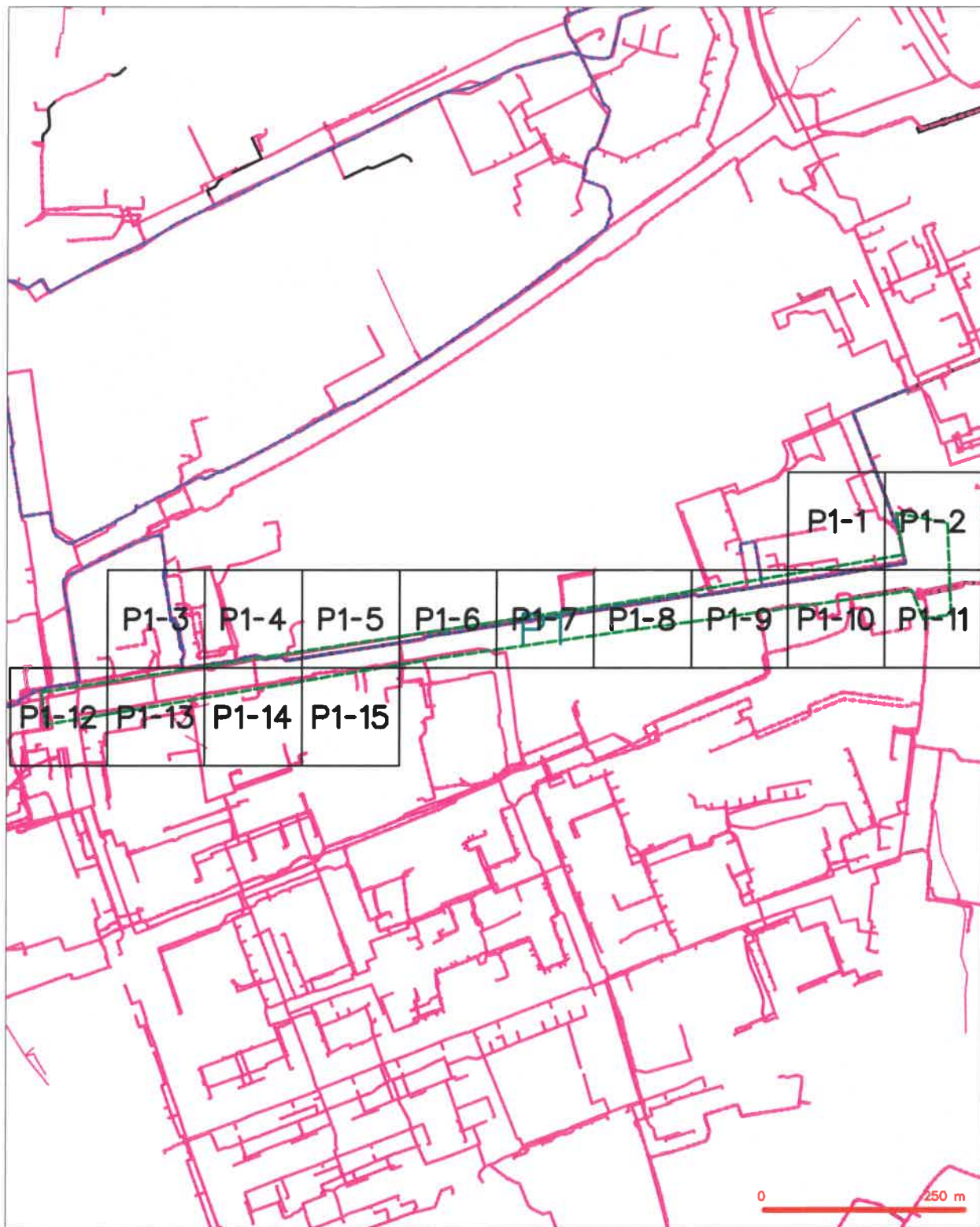


LEGENDA

----- hranice zájmového území a vyjádření

Kašp
 CETIN a.s.
 Česká omoravská 2510/19, Libeň
 190 00 Praha 9
 DIČ: CZ04084063
 102

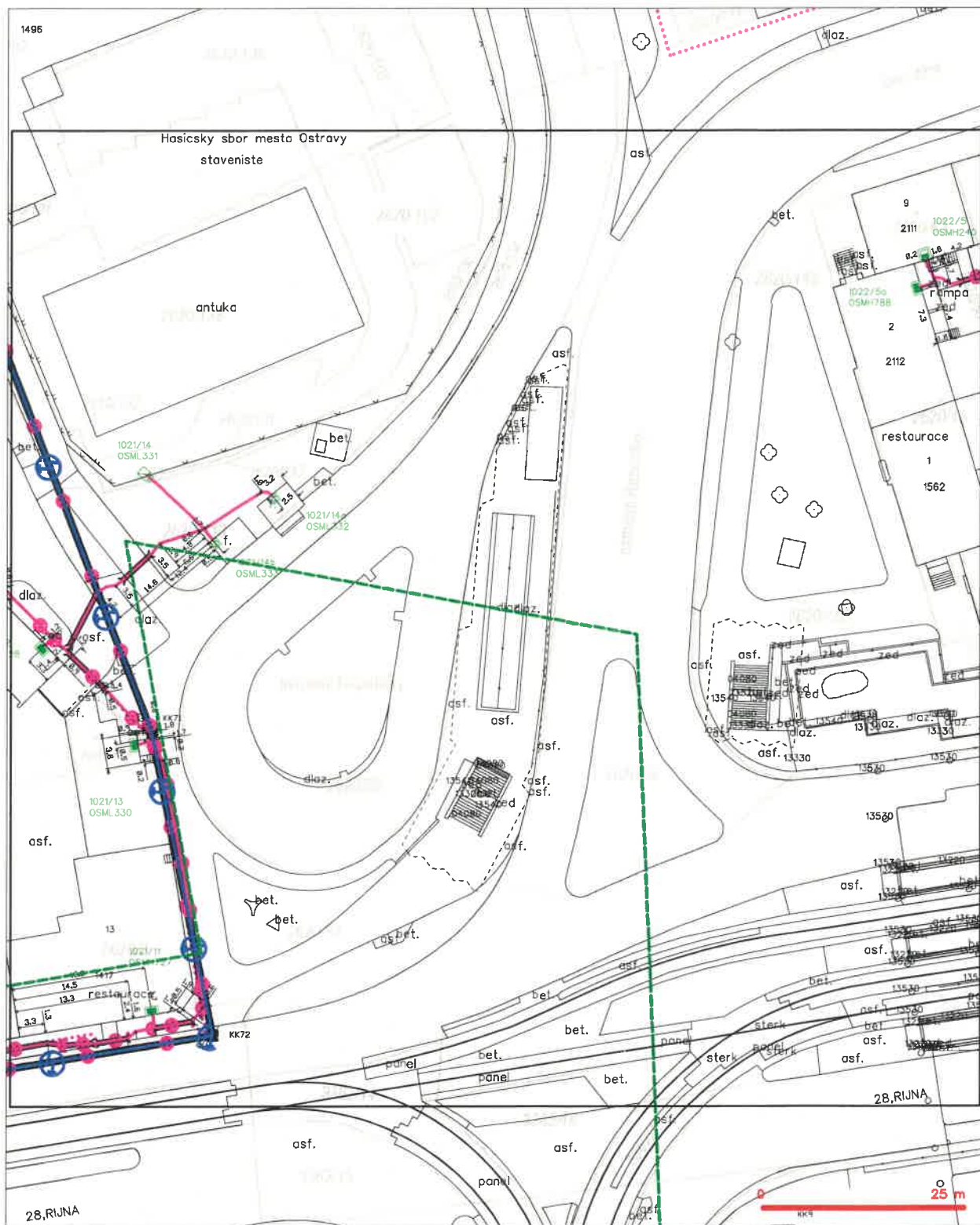
SITUAČNÍ VÝKRES - POLYGON 1



LEGENDA

- | | |
|--|--|
| <ul style="list-style-type: none"> — hranice zájmového území k vyjádření — NN přípojná, území s NN přípojnou CETIN — zemní/vejprávní metadiskrétní železniční — zemní/vejprávní optického kabelu, NEPE tržby — zemní/vejprávní optického a metadiskrétní kabelu — zemní/vejprávní optického a metadiskrétní kabelu — podzemní síť cív | <ul style="list-style-type: none"> — zemní/vejprávní optického kabelu, NEPE tržby — zemní/vejprávní optického a metadiskrétní kabelu — podzemní síť — neprovoznovaná síť — podzemní síť cív — síť s NN |
|--|--|

SITUAČNÍ VÝKRES - POLYGON 1, list kladu P1-2



LEGENDA

- | | | | |
|-------------------------------------|---|--------------------------------------|---|
| — (green dashed line) — | hranice zájmového území k vyjádření | — (red dashed line with circles) — | namontovaný přísluh oplocovací kabel, NEPE trubky nebo svazek oplocovací a metalického kabelu |
| — (blue dashed line) — | NI přípojka, území z NI přípojem CETIN | — (red dashed line with squares) — | rozdělovací síť, odvětvová síť, rozdělovací síť |
| — (red solid line) — | namontovaný přísluh metalického kabelu | — (red dashed line with triangles) — | podzemní síť |
| — (red solid line with circles) — | namontovaný přísluh oplocovací kabel, NEPE trubky nebo svazek oplocovací a metalického kabelu | — (red dashed line with diamonds) — | napravovací síť |
| — (red solid line with squares) — | namontovaný přísluh metalického kabelu | — (red dashed line with stars) — | podzemní síť cív |
| — (red solid line with triangles) — | podzemní síť cív | — (red dashed line with crosses) — | cív z NI |

SITUAČNÍ VÝKRES - POLYGON 1, list kladu P1-3



- | | | | |
|---|--|---|---|
|  | bravica sifonovho ústia a vylučoví |  | nerozdrúmy príbeh apólieho kabala, HPEV brúly |
|  | IV príloha, ústia + IV príloha CETN |  | rozdrúv súh, rozdrúv písmu rozdrúv súh |
|  | rozdrúv príbeh metafizického kabala |  | rozdrúv súh |
|  | rozdrúv príbeh apólieho kabala, HPEV brúly |  | rozdrúv súh |
| | rozdrúv súh apólieho kabala | | rozdrúv súh |
| | rozdrúv súh metafizického kabala | | rozdrúv súh |
|  | rozdrúv súh apólieho kabala |  | rozdrúv súh |
|  | rozdrúv súh apólieho kabala |  | rozdrúv súh |
|  | rozdrúv súh apólieho kabala |  | rozdrúv súh |
|  | rozdrúv súh apólieho kabala |  | rozdrúv súh |
|  | rozdrúv súh apólieho kabala |  | rozdrúv súh |
| | rozdrúv súh apólieho kabala | | rozdrúv súh |
| | rozdrúv súh apólieho kabala | | rozdrúv súh |
|  | rozdrúv súh apólieho kabala |  | rozdrúv súh |
|  | rozdrúv súh apólieho kabala |  | rozdrúv súh |
|  | rozdrúv súh apólieho kabala |  | rozdrúv súh |
|  | rozdrúv súh apólieho kabala |  | rozdrúv súh |
|  | rozdrúv súh apólieho kabala |  | rozdrúv súh |
| | rozdrúv súh apólieho kabala | | rozdrúv súh |
| | rozdrúv súh apólieho kabala | | rozdrúv súh |
|  | rozdrúv súh apólieho kabala |  | rozdrúv súh |
|  | rozdrúv súh apólieho kabala |  | rozdrúv súh |
|  | rozdrúv súh apólieho kabala |  | rozdrúv súh |
|  | rozdrúv súh apólieho kabala |  | rozdrúv súh |
| | rozdrúv súh apólieho kabala | | rozdrúv súh |
| | rozdrúv súh apólieho kabala | | rozdrúv súh |
|  | rozdrúv súh apólieho kabala |  | rozdrúv súh |
|  | rozdrúv súh apólieho kabala |  | rozdrúv súh |
|  | rozdrúv súh apólieho kabala |  | rozdrúv súh |
|  | rozdrúv súh apólieho kabala |  | rozdrúv súh |
|  | rozdrúv súh apólieho kabala |  | rozdrúv súh |
| | rozdrúv súh apólieho kabala | | rozdrúv súh |
| | rozdrúv súh apólieho kabala | | rozdrúv súh |
|  | rozdrúv súh apólieho kabala |  | rozdrúv súh |
|  | rozdrúv súh apólieho kabala |  | rozdrúv súh |
|  | rozdrúv súh apólieho kabala | | |

SITUAČNÍ VÝKRES - POLYGON 1, list kladu P1-4



- [illegible]

SITUAČNÍ VÝKRES - POLYGON 1, list kladu P1-5



Technical drawing of a street layout showing a proposed tram line (blue line with circles) and pedestrian paths (green dashed lines). The drawing includes building footprints, trees, and various labels such as "dlaz." (pavement), "bet." (concrete), and "NA ZAPADLEM". Dimensions and stationing are also indicated.

 *muramičny* prúždič optického kabeľa, HDPE hrubý
 alebo zosadený optického a metalického kabeľa
 *rodové stĺh*, ochranné pásmo rodové stĺh
 *rodové stĺh*
 *napreťahovací stĺh*  *košeťtor, kabeľovod*
 *podporný stĺh* *ciť*
 *stĺh s NN*

SITUAČNÍ VÝKRES - POLYGON 1, list kladu P1-7



- [illegible]

SITUAČNÍ VÝKRES - POLYGON 1, list kladu P1-8



- | | | | |
|---|--|---|---|
|  | hranice zápisného úseku / vyřezání |  | nezaměřená přírubá apod. kabele, NGPE trasy |
|  | NI přípojnou, úseku / NI přípojnou GZTN |  | rozvodné síti, odrazové pásmo rozvodné síti |
|  | zaměřená přírubá metalistického kabelu |  | označení síti |
| | zaměřená přírubá apod. kabele, NGPE trasy | | napravovací síti |
| | rozvodné síti apod. kabele / metalistického kabelu | | podzemní síti cív |
|  | nezaměřená přírubá metalistického kabelu |  | síť z NI |
|  | označení síti cív |  | |

SITUAČNÍ VÝKRES - POLYGON 1, list kladu P1-9



- | | | | |
|---|---|---|---|
|  | hranica rážňovného úseku / vyznačenie |  | nezaradený príbeh apóteického kabátu / HSPC tržby |
|  | NI príjchov, úseku z NI príjchov CCTD |  | nezaradený príbeh v metaforicko kabátu |
| | zamerený príbeh metaforicko kabátu | | rozdiel súb. vzťahov pásmo radióvej súb. |
| | zamerený príbeh apóteického kabátu / HSPC tržby | | nezaradený súb. |
| | nezaradený príbeh v metaforicko kabátu | | nezapracovaný súb. |
| | nezaradený príbeh apóteického kabátu | | podstatný súb. súb. |
| | nezaradený súb. súb. | | podstatný súb. súb. |
|  | nezaradený súb. súb. |  | podstatný súb. súb. |
|  | nezaradený súb. súb. |  | podstatný súb. súb. |
|  | nezaradený súb. súb. |  | podstatný súb. súb. |
|  | nezaradený súb. súb. |  | podstatný súb. súb. |
|  | nezaradený súb. súb. |  | podstatný súb. súb. |
|  | nezaradený súb. súb. |  | podstatný súb. súb. |
|  | nezaradený súb. súb. |  | podstatný súb. súb. |
|  | nezaradený súb. súb. |  | podstatný súb. súb. |
|  | nezaradený súb. súb. |  | podstatný súb. súb. |
|  | nezaradený súb. súb. |  | podstatný súb. súb. |
|  | nezaradený súb. súb. |  | podstatný súb. súb. |
| | nezaradený súb. súb. | | podstatný súb. súb. |
| | nezaradený súb. súb. | | podstatný súb. súb. |
| | nezaradený súb. súb. | | podstatný súb. súb. |
| | nezaradený súb. súb. | | podstatný súb. súb. |
| | nezaradený súb. súb. | | podstatný súb. súb. |
|  | nezaradený súb. súb. |  | podstatný súb. súb. |
|  | nezaradený súb. súb. |  | podstatný súb. súb. |
|  | nezaradený súb. súb. |  | podstatný súb. súb. |
|  | nezaradený súb. súb. |  | podstatný súb. súb. |
|  | nezaradený súb. súb. |  | podstatný súb. súb. |
|  | nezaradený súb. súb. |  | podstatný súb. súb. |
|  | nezaradený súb. súb. |  | podstatný súb. súb. |
|  | nezaradený súb. súb. |  | podstatný súb. súb. |
|  | nezaradený súb. súb. |  | podstatný súb. súb. |
|  | nezaradený súb. súb. |  | podstatný súb. súb. |
|  | nezaradený súb. súb. |  | podstatný súb. súb. |
| | nezaradený súb. súb. | | podstatný súb. súb. |
| | nezaradený súb. súb. | | |

SITUAČNÍ VÝKRES - POLYGON 1, list kladu P1-10



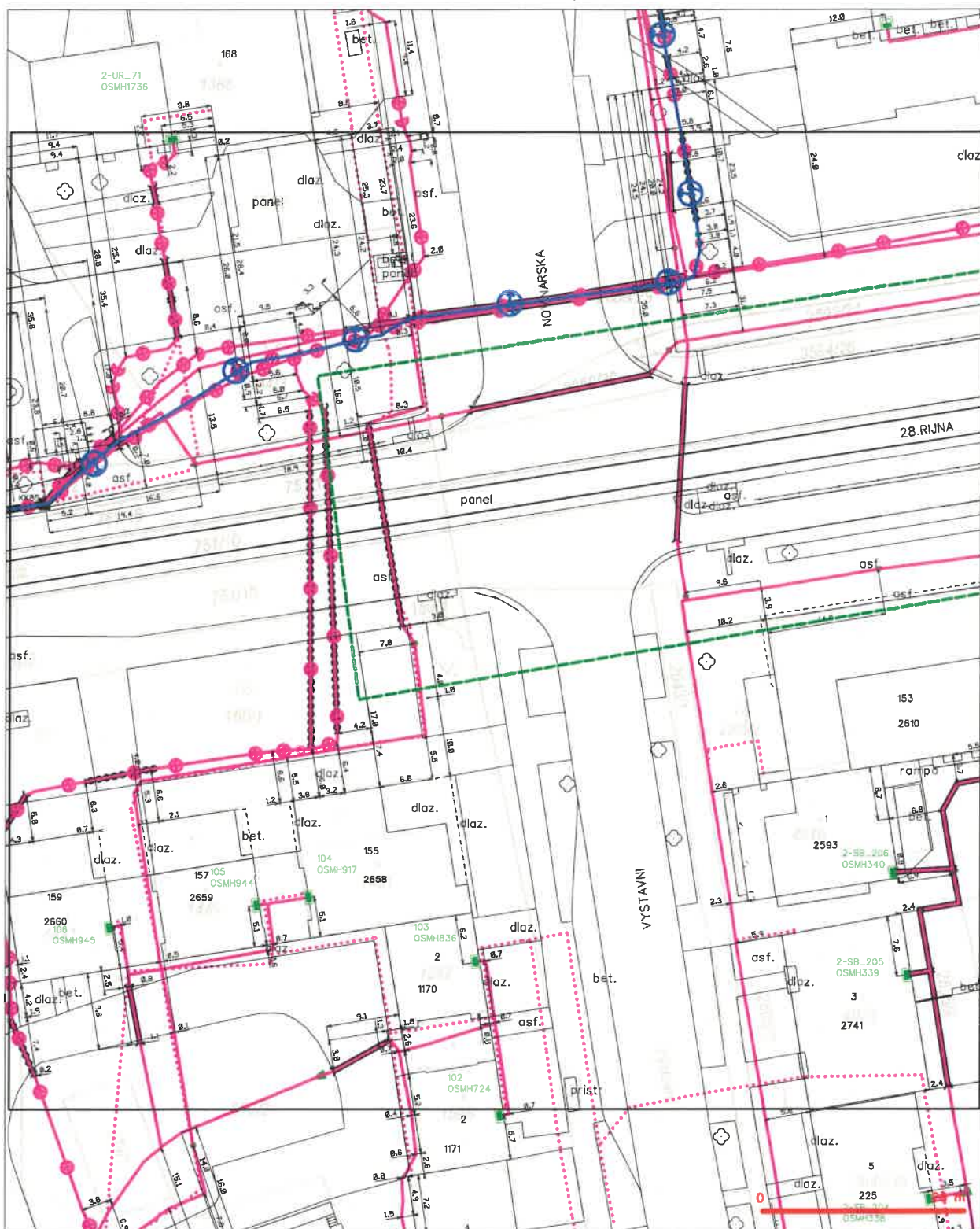
LEGENDA

[illegible]

LEGENDA

- [illegible]

SITUAČNÍ VÝKRES - POLYGON 1, list kladu P1-12



LEGENDA

- | | | | |
|--|---|--|---|
| | hranice zřídnutého území a vyhlášení | | nezaměřený průběh optického kabelu, NEPFC trubky nebo nosičů optického a metalického kabelu |
| | NV přípojka, území a NV přípojka CETIN | | radiační síla, ochranné pásmo radiační síly |
| | zaměřený průběh metalického kabelu | | nezaměřený průběh metalického kabelu |
| | zaměřený průběh optického kabelu, NEPFC trubky nebo nosičů optického a metalického kabelu | | nezaměřený průběh optického kabelu |
| | nezaměřený průběh metalického kabelu | | podzemní síla cív |
| | podzemní síla cív | | síla z NV |
| | | | kateter, kabelová |

SITUAČNÍ VÝKRES - POLYGON 1, list kladu P1-13



- [illegible]

SITUAČNÍ VÝKRES - POLYGON 1, list kladu P1-14



LEGENDA

- [illegible]

SITUAČNÍ VÝKRES - POLYGON 1, list kladu P1-15



LEGENDA

- | | | | |
|--|--|--|--|
| | hranice státního území k vyjádření | | nezaměřený přírůstek aplického kabelu, ADPE tržky nebo součástí aplického a metalického kabelu |
| | NV přípojná, území a NV přípojná CETIN | | radové stě, očištěné pásmo radové stě |
| | zaměřený přírůstek metalického kabelu | | radové stě |
| | zaměřený přírůstek aplického kabelu, ADPE tržky nebo součástí aplického a metalického kabelu | | naprogramovaný stě |
| | nezaměřený přírůstek metalického kabelu | | podzemní stě stě |
| | radové stě stě | | stě s NV |

5698/23

13-07-2023

CZFO.NET

CZFO.NET s.r.o.
Čujkovova 1740/38, Ostrava-Zábřeh
IČ: 278 24 594
bankovní spojení: 4603460346/2010
email: info@czfo.net
www.czfo.net

Dopravní projektování, s. r. o.
28. října 3388/111
702 00 Ostrava

Vaše značka: 2023400093

Ostrava 5. 7. 2023

Naše značka: URV-23-269

Vyjádření o existenci podzemního vedení komunikační sítě CZFO.NET s.r.o. vydané podle §101 zákona č.127/2005Sb., o elektronických komunikacích.

Žadatel: **Dopravní projektování, s. r. o.**
Investor: **---**
Název stavby: **Modernizace TT na ul. 28. října v úseku Náměstí republiky-ul. Výstavní**
Umístění: **K.ú. Moravská Ostrava, Mariánské Hory parc.č. dle zákresu zájmového území**

Na základě předložené dokumentace Vám sdělujeme, že v souvislosti s výše uvedeným záměrem nedojde ke střetu s telekomunikačním vedením společnosti CZFO.NET s.r.o.

Na uvedených parcelách se **nenachází** žádné podzemní ani nadzemní liniové trasy společnosti CZFO.NET s.r.o. a proti stavbě **nemáme** námitek.

Platnost vydaného vyjádření je **dva roky** pro územní a stavební řízení.

CZFO.NET s.r.o.
Čujkovova 1740/38
700 30 Ostrava-Zábřeh
IČ: 278 24 594, DIČ: CZ27824594

Břetislav Pavera



Dopravní projektování, spol. s r.o.

28. října 3388 /111

70200 Ostrava

Váš dopis značky / ze dne	Naše značka	Vyřizuje	Místo odeslání / dne
0000127144 / 13.06.2023	UPTS/OS/336152/2023	Ing. Jiří Majzner	Praha / 20.06.2023

Věc: Vyjádření k existenci podzemních sítí spol. České Radiokomunikace, a.s.

Účel: Existence sítí

Akce: Modernizace TT na ul.28.října v úseku Náměstí republiky-ul.Výstavní

Oznamujeme Vám, že při realizaci Vaší stavby **DOJDE** ke styku s podzemním telekomunikačním vedením a zařízením sdělovací sítě Českých Radiokomunikací, a.s.

Provádění prací v blízkosti našich telekomunikačních vedení a zařízení povolujeme za těchto podmínek: Při provádění zemních nebo jiných prací, které mohou ohrozit podzemní telekomunikační vedení a zařízení v blízkosti těchto vedení a zařízení, jste povinni podle § 101, odst. 2, zákona č. 127/2005 Sb. v platném znění o elektronických komunikacích učinit veškerá opatření, aby nedošlo k poškození telekomunikačních vedení a zařízení těmito pracemi, zejména tím, že:

- a) nejméně 15 dní předem uvědomíte České Radiokomunikace, a.s. o zahájení prací. Oznámení o zahájení prací bude zasláno el. poštou na e-mailovou adresu: ochranasiti@cra.cz, v kopii na adresu popelka@vegacom.cz. V předmětu zprávy bude uvedeno „č.j. tohoto stanoviska, Oznámení zahájení prací“.
- b) Podklady k průběhu trasy kabelů ČRa jsou k dispozici na objednávku u firmy Vegacom, a.s. na e-mailové adrese geo@vegacom.cz. Objednávka musí obsahovat č.j. vyjádření a datum jeho vydání.
- c) před zahájením prací necháte vytyčit polohu podzemního telekomunikačního vedení a zařízení přímo ve staveništi a jeho blízkém okolí. Vytyčení objednejte nejméně 14 dní předem u pracovníka firmy Vegacom, a.s.; kontaktní osobou je **Mgr. David Vránek** tel. 603 855 225, email: vranek@vegacom.cz. Objednávka musí obsahovat č.j. vyjádření a datum jeho vydání.
- d) prokazatelně seznámíte pracovníky, kteří budou provádět práce, s polohou tohoto vedení (zařízení).
- e) upozorníte organizaci, provádějící práce na možnou polohovou odchylku 30 cm ve všech směrech od polohy udávané výkresovou dokumentací.
- f) upozorníte pracovníky, aby dbali při pracích v těchto místech největší opatrnosti, nepoužívali zde nevhodné nářadí, a aby ve vzdálenosti 1,5 m po každé straně od vyznačené trasy vedení (zařízení) nepoužívali žádné mechanizační prostředky (hloubící stroje, sbíječky apod.).
- g) po dobu výstavby učiníte veškerá nezbytná opatření, vedoucí k zamezení možného poškození podzemního telekomunikačního vedení a zařízení přejezdem stavební techniky a to i na přístupových trasách ke staveništi, (např. krytí betonovými panely, ocelovými pláty apod.).
- h) nad telekomunikačním vedením (zařízením) budete dodržovat zákaz skládek a budování zařízení, které by k nim znemožňovalo přístup.
- i) zajistíte, aby odkryté telekomunikační vedení (zařízení) bylo řádně zabezpečeno proti poškození a to nejen při provádění prací, ale i před poškozením třetími osobami.
- j) dohlédněte, aby organizace provádějící práce zhutnila zeminu pod kabelem a vyzvala pracovníka firmy Vegacom, a.s. pana **Václava Popelku** tel. 266 005 615, nebo 603 855 615 k provedení kontroly před zakrytím kabelu. Ten ověří, jestli není vedení (zařízení) viditelně poškozeno, a jestli byly dodrženy stanovené podmínky a následně vydá souhlas k záhozu. Ke kontrole vyzvěte prosím 14 dní před požadovaným termínem.
- k) zajistíte, aby při křížení nebo souběhu s podzemními telekomunikačními vedeními (zařízeními) byla dodržena ČSN 73 60 05 (Prostorová úprava vedení technického vybavení) a aby bylo ohlášeno neprodleně každé poškození podzemního

telekomunikačního vedení (zařízení) organizaci, která vydala toto vyjádření.

l) při křížení komunikace musí být vedení uloženo do chrániček (betonové žlaby) s přesahem 1m na každou stranu komunikace.

m) bez souhlasu Českých Radiokomunikací, a.s. nebudete snižovat vrstvu zeminy nad a pod telekomunikačním vedením (zařízením) a nebudete navyšovat vrstvu zeminy nad telekomunikačním vedením (zákaz navýšení nivelity terénu).

n) písemně ohlásíte ukončení prací organizaci, která vydala toto vyjádření.

o) pokud při realizaci stavby dojde v místě dotčení našich sítí ke změně polohopisu (zpevněné plochy, vjezdy atd.), je investor povinen předat Českým Radiokomunikacím, a.s. geodetické zaměření skutečného stavu telekomunikačního vedení (zařízení) včetně aktuálního polohopisu.

U staveb vyžadujících **dodatečnou ochranu** (např. při křížení vedení komunikací, zpevněnými plochami, plynovodem, apod.) nebo překládku podzemního telekomunikačního vedení Českých Radiokomunikací, a.s. je stavebník povinen ihned kontaktovat pracovníky odd. Ochrany sítí Českých Radiokomunikací.

Pokud by bylo třeba manipulovat s vedením Českých Radiokomunikací, a.s., nebo je překládat, je akreditovanou organizací pro takové práce společnost Vegacom a.s., u níž je třeba práce objednat.

Upozorňujeme, že nedodržení těchto podmínek je porušením právní povinnosti podle § 101 zákona č. 127/2005 Sb. a o změně dalších zákonů v platném znění.

Toto vyjádření platí pro rozsah uvedených prací. Pozbývá platnosti, jestliže se nezačne se stavebními pracemi uvedené stavby do jednoho roku od jeho vydání. Při žádosti o změnu nebo prodloužení územního rozhodnutí (stavebního povolení) je nutno požádat České Radiokomunikace o nové vyjádření o existenci podzemních telekomunikačních vedení a zařízení.

**Případné poškození kabelu stavebník okamžitě nahlásí na HOTLINE firmy Vegacom:
tel. 251 004470, fax.251 004480 s nepřetržitou službou.**

S pozdravem

Za správnost:


České Radiokomunikace a.s.
Skokanská 2117/1
169 00 Praha 6
(53)

Simona Hulíková
Specialista ochrany sítě

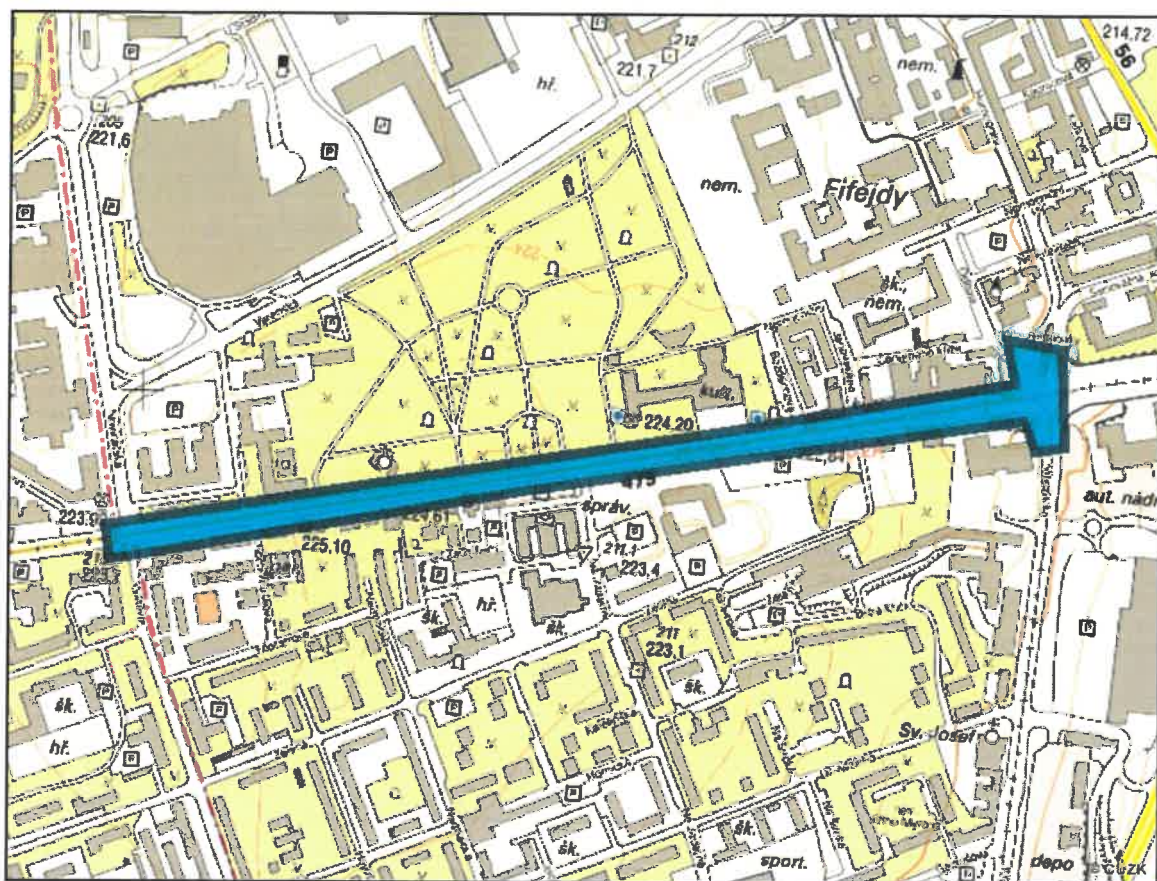
Příloha: Daňový doklad , trasa ČRa

Platnost tohoto vyjádření je jeden rok od data vystavení, tj. do 20.06.2024

PIN: 4848

Úhradu částky za vyjádření proveďte na účet Českých Radiokomunikací, a.s. Číslo účtu Českých Radiokomunikací, a.s. vč. variabilního symbolu naleznete na přiloženém Zjednodušeném daňovém dokladu.

Zájmové území



Poznámka: Upozorňujeme Vás, že toto stanovisko **NELZE** uplatnit pro umístění a provoz větrných elektráren.

Dopravní projektování, s.r.o.
28. října 3388/111
702 00 Ostrava

Váš dopis zn.

ze dne

Číslo jednací 1202206791

Datum 29.3.2022

Vyřizuje Tomáš Lariš

telefon +420 602 224 077

e-mail Tomas.Laris@cdt.cz

Věc: Vyjádření k existenci sítí elektronických komunikací v majetku a/nebo správě ČD - Telematika a.s. ke stavebnímu řízení.

Název stavby: PD - Modernizace TT na ul.28.října v úseku Náměstí republiky- ul. Výstavní

V zájmovém území určeném a vyznačeném žadatelem:

- se nachází prostředky sítí elektronických komunikací v majetku ČD - Telematika a.s. nebo do něj zasahuje ochranné pásmo těchto sítí

Ochranné pásmo sítí elektronických komunikací určuje §102 zák. č. 127/2005 Sb., o elektronických komunikacích.

Vzhledem ke vzájemné poloze průběhu sítí elektronických komunikací v majetku a/nebo správě ČD - Telematika a.s. (dále jen „ČD-T“) a území přímo ovlivněného stavebními pracemi udělujeme **SOUHLAS** s provedením prací v blízkosti prostředků sítí elektronických komunikací ve správě nebo majetku ČD-T.

Vyjádření pozbývá platnosti dne 29.3.2024

Všeobecné podmínky ochrany:

Žadatel je povinen:

- Před zahájením prací nechat u ČD-T dotčené sítě elektronických komunikací vytyčit:
 - Vytyčení SEK bude provedeno na základě písemné objednávky zaslané nejméně 14 dnů před požadovaným termínem vytyčení. Na objednávce ve dvojím vyhotovení musí být uvedeno jednací číslo vyjádření a datum vydání vyjádření. V případě, že žadatelem je právnická osoba, musí být na objednávce uvedeno navíc IČO, DIČ a bankovní spojení objednatele.
 - Termín, způsob a formu vytyčení je nutné řešit individuálně s kontaktní osobou (kontakty na adrese www.cdt.cz/cs/o-nas/informace-pro-stavebniky) po telefonické dohodě, a to nejlépe 7 dnů před požadovaným termínem vytyčení. Je-li vytyčení požadováno do tří dnů od data vaší žádosti na vytyčení, bude do celkové částky za vytyčení připočten expresní příplatek ve výši 30% z celkové částky.
 - Žadatel nese veškeré náklady na provedení vytyčení, a to včetně případných prací geodetické kanceláře,

www.cdt.cz

pokud to situace vyžaduje.

- Zajistit prokazatelné seznámení pracovníků, kteří budou provádět práce, s polohou vedení (zařízení).
- Upozornit organizaci provádějící zemní práce na možnou odchylku uloženého vedení (zařízení) od polohy vyznačené ve výkresové dokumentaci.
- Upozornit pracovníky, aby dbali při pracích v těchto místech největší opatrnosti a nepoužívali zde nevhodné nářadí, a také ve vzdálenosti nejméně 1,5 m po každé straně vyznačené trasy vedení (zařízení) používali pouze ruční kopání.
- Zajistit odpovídající ochranu kabelů a ochranu kabelové trasy dle platných norem, pokud bude trasa kabelů pojížděna vozidly nebo stavební mechanizací.
- Zajistit ochranu kabelů v místech, kde kabel vystupuje ze země (vstupy do budov, rozvaděčů, na sloupky, trasy kabelu na mostech a propustech, apod.) a také kabelových vedení a závěrů v objektech.
- Nedovolit, aby nad kabelovou trasou a v jejím ochranném pásmu byly zřizovány skládky, deponie materiálu, aby byla budována zařízení, která by znemožnila přístup ke kabelům. Bez souhlasu správce nesnižovat ani nezvyšovat vrstvu zeminy nad kabelovou trasou.

V případě, že při zemních pracích dojde k odkrytí podzemního telekomunikačního vedení (zařízení), je Žadatel dále povinen:

- Neprodleně informovat kontaktního pracovníka ČD-T (kontakty na adrese www.cdt.cz/cs/o-nas/informace-pro-stavebniky), zabezpečit vedení (zařízení) proti poškození nebo zcizení.

Žadatel je povinen neprodleně ohlásit ČD-T (telefonicky +420 972 110 000) každé poškození podzemního telekomunikačního vedení a zařízení.

Nedodržení těchto podmínek je hrubým porušením právní povinnosti podle zákona 183/2006 Stavební zákon, zákona 127/2005 Sb., o elektronických komunikacích a zák. č. 266/1994 Sb., o drahách.

Další upřesňující podmínky:

V zájmové oblasti se nachází podzemní sdělovací vedení v naší údržbě viz přiložený situační výkres. Průběh této kabelové trasy je také orientačně zakreslen v koordinační situaci předložené projektové dokumentace.

V případě prací v blízkosti naší kabelové trasy požadujeme předem provést vytyčení našich sítí v terénu, zajišťuje p.Filipský, tel.: 602 760 661 Za předpokladu respektování výše uvedených podmínek nemáme námitek proti předložené projektové dokumentaci a realizaci stavby.

Počet příloh: 1

ČD - Telematika a.s.
Pernerova 2819/2a
130 00 Praha 3

Žádost o vyjádření k existenci SEK je možné podávat elektronicky na vyjadreni.cdt.cz.

www.cdt.cz

ČD - Telematika a.s. | akciová společnost | Korespondenční adresa: Pod Tábořem 369/8a | 190 00 Praha 9 | tel.: +420 972 225 555

Sídlo společnosti: Pernerova 2819/2a | 130 00 Praha 3 | IČ: 61459445 | DIČ: CZ61459445 | Vedená u Městského soudu v Praze, spisová značka B 8938

Dopravní projektování spol. s r.o

NAŠE ZNAČKA
0101963834

VYŘÍZENO DNE
23.06.2023

Sdělení o existenci energetického zařízení, sítě pro elektronickou komunikaci nebo zařízení technické infrastruktury v majetku společnosti ČEZ Distribuce, a. s., pro akci:

Modernizace TT na ul.28.října v úseku Náměstí republiky-ul.Výstavní

Vážený zákazníku,

Na základě Vaší žádosti 0101963834 ze dne 23.06.2023 Vám zasíláme sdělení o existenci energetického zařízení, sítě pro elektronickou komunikaci nebo zařízení technické infrastruktury v majetku společnosti ČEZ Distribuce, a. s., ve Vámi vymezeném zájmovém území.

Dovolujeme si Vás upozornit, že **sdělení nenahrazuje** vyjádření provozovatele distribuční soustavy k projektové dokumentaci pro územní nebo stavební řízení, k připojení nového odběru, zdroje elektrické energie nebo k navýšení rezervovaného příkonu a výkonu a s výjimkou havárií ani souhlas s činností v ochranném pásmu.

Toto sdělení je platné do 23.12.2023 a je jedním z podkladů pro zpracování projektové dokumentace, pokud je taková dokumentace zpracovávána.

V majetku ČEZ Distribuce, a. s., se na Vámi uvedeném zájmovém území nachází nebo ochranným pásmem zasahuje energetické zařízení typu:

	síť NN	síť VN	síť VVN
Podzemní síť	střet	střet	
Nadzemní síť			

Stanice	
---------	--

V majetku ČEZ Distribuce, a. s., se na Vámi uvedeném zájmovém území nachází nebo ochranným pásmem zasahuje síť pro elektronickou komunikaci typu:

	síť pro elektronickou komunikaci
Podzemní síť	
Nadzemní síť	

Zařízení technické infrastruktury zahrnuje zejména vodovodní, kanalizační a plynové přípojky pro objekty ČEZ Distribuce a. s., a dále pak další podzemní a nadzemní zařízení sloužící pro provoz distribuční sítě. V majetku ČEZ Distribuce, a. s., se na Vámi uvedeném zájmovém území nachází nebo ochranným pásmem zasahuje zařízení technické infrastruktury:

	zařízení technické infrastruktury
Nadzemní nebo podzemní	

Energetické zařízení (mimo nadzemních sítí NN), zařízení sítě pro elektronickou komunikaci a zařízení technické infrastruktury je chráněno ochranným pásmem podle § 46 zákona č. 458/2000 Sb., o podmínkách podnikání a o výkonu státní správy v energetických odvětvích a o změně některých zákonů (energetický zákon), ve znění pozdějších předpisů. Přibližný průběh tras energetických zařízení, sítě pro elektronickou komunikaci (v trase kabelového vedení může být uloženo několik kabelů energetických i komunikačních) a tras zařízení technické infrastruktury zasíláme v příloze tohoto dopisu.

V případě existence **podzemních** energetických zařízení, sítě pro elektronickou komunikaci nebo zařízení technické infrastruktury je povinností stavebníka alespoň 14 dní před započítím zemních prací požádat telefonicky na 800 850 860 nebo e-mailem na info@cezdistribuce.cz o tzv. **vytyčení trasy podzemního zařízení**, sítě pro elektronickou komunikaci nebo zařízení technické infrastruktury. O vytyčení lze požádat pouze na základě vydaného sdělení o existenci energetického zařízení, sítě pro elektronickou komunikaci nebo zařízení technické infrastruktury, a to (mimo havárií) nejpozději 30 dní před koncem jeho platnosti.

Dojde-li k obnažení podzemního vedení nebo k poškození energetického zařízení, sítě pro elektronickou komunikaci nebo zařízení sítě pro elektronickou komunikaci související nebo zařízení technické infrastruktury ve vlastnictví ČEZ Distribuce, a. s., nahláste nám prosím tuto skutečnost bezodkladně jako poruchu na bezplatnou linku 800 850 860.

Pokud uvažovaná **akce nebo činnost zasáhne do ochranného pásma** nadzemních vedení, trafostanic nebo sítě pro elektronickou komunikaci, popř. bude po vytyčení zjištěno, že zasahuje do ochranného pásma podzemních energetických zařízení nebo zařízení pro elektronickou komunikaci, je nutné písemně požádat společnost ČEZ Distribuce, a. s., o souhlas s činností v ochranném pásmu (formulář je k dispozici na www.cezdistribuce.cz v části Formuláře / Činnosti v ochranných pásmech, kontaktní údaje pro podání Vaší žádosti naleznete v zápatí). Jestliže uvažovaná akce vyvolá potřebu dílčí změny trasy vedení nebo přemístění některých prvků energetického zařízení nebo sítě pro elektronickou komunikaci včetně souvisejícího zařízení, je nutné včas společnost ČEZ Distribuce, a. s., požádat o přeložku zařízení podle § 47 energetického zákona.

Zároveň Vás upozorňujeme, že v zájmovém území se může nacházet taktéž energetické zařízení, síť pro elektronickou komunikaci nebo zařízení technické infrastruktury, které není v majetku společnosti ČEZ Distribuce, a. s.

V souvislosti s výše uvedeným si Vás dovoluujeme upozornit, že uvedené sdělení včetně jeho příloh obsahuje skutečnosti tvořící obchodní tajemství společnosti ČEZ Distribuce, a. s. Poskytnuté informace jsou dále také důvěrnými informacemi a obchodně citlivými informacemi společnosti ČEZ Distribuce, a. s. Z výše uvedených důvodů si Vás proto společnost ČEZ Distribuce, a. s., dovoluje upozornit, že s poskytnutými informacemi je potřeba nakládat dle platných právních předpisů, v opačném případě se vystavujete postihu ve smyslu platné právní úpravy. V této souvislosti si Vás dále dovoluujeme upozornit, že požadované informace nesmí být předány, sděleny, využity, zpřístupněny, či jiným způsobem postoupeny na jakoukoli třetí osobu bez předchozího prokazatelného souhlasu společnosti ČEZ Distribuce, a. s. Informace o existenci energetického zařízení, sítě pro elektronickou komunikaci a zařízení technické infrastruktury mohou být využity pouze pro účel, pro který byly vyžádány.

S pozdravem

ČEZ Distribuce, a. s.

Děčín, Děčín IV-Podmokly

Teplická 874/8

PSČ 405 02

IČ: 24729035

Přílohy

1. Situační výkres zájmového území
2. Podmínky pro provádění činností v ochranných pásmech energetických zařízení, sítě pro elektronickou komunikaci a zařízení technické infrastruktury

PODMÍNKY PRO PROVÁDĚNÍ ČINNOSTÍ V OCHRANNÝCH PÁSMECH PODZEMNÍCH VEDENÍ

Ochranné pásmo podzemních vedení elektrizační soustavy do 110 kV vč. a vedení řídící, měřicí a zabezpečovací techniky je stanoveno v § 46 odst. 5 zákona č. 458/2000 Sb., o podmínkách podnikání a o výkonu státní správy v energetických odvětvích a o změně některých zákonů (energetický zákon), ve znění pozdějších předpisů, a činí 1 metr po obou stranách krajního kabelu (energetického nebo pro elektronickou komunikaci) kabelové trasy, nad 110 kV činí 3 metry po obou stranách krajního kabelu.

V ochranném pásmu podzemního vedení je podle § 46 odst. 8 a 10 energetického zákona zakázáno:

- a) zřizovat bez souhlasu vlastníka těchto zařízení stavby či umisťovat konstrukce a jiná podobná zařízení, jakož i uskladňovat hořlavé a výbušné látky,
- b) provádět bez souhlasu vlastníka zemní práce,
- c) provádět činnosti, které by mohly ohrozit spolehlivost a bezpečnost provozu těchto zařízení nebo ohrozit život, zdraví či majetek osob,
- d) provádět činnosti, které by znemožňovaly nebo podstatně znesnadňovaly přístup k těmto zařízením,
- e) vysazovat trvalé porosty a přejíždět vedení mechanismy o celkové hmotnosti nad 6 tun.

Pokud stavba nebo stavební činnost zasahuje do ochranného pásma podzemního vedení, je třeba požádat o písemný souhlas vlastníka nebo provozovatele tohoto zařízení na základě § 46 odst. 8 a 11 energetického zákona.

V ochranných pásmech podzemních energetických vedení a sítí pro elektronickou komunikaci je třeba dále dodržovat následující podmínky:

1. Dodavatel prací musí před zahájením prací zajistit vytýčení podzemního zařízení a prokazatelně seznámit pracovníky, jichž se to týká, s jejich polohou a upozornit na odchylky od výkresové dokumentace.
2. Výkopové práce do vzdálenosti 1 metr od osy (krajního) kabelu musí být prováděny ručně.
3. Zemní práce musí být prováděny v souladu s ČSN 73 6133 Návrh a provádění zemního tělesa pozemních komunikací a při zemních pracích musí být dodrženo Nařízení vlády č. 591/2006 Sb., bližších minimálních požadavků na bezpečnost a ochranu zdraví při práci na staveništích.
4. Místa křížení a souběhy ostatních zařízení a staveb se zařízeními energetickými, komunikačními sítěmi pro elektronickou komunikaci nebo zařízeními technické infrastruktury musí být vyprojektovány a provedeny v souladu s platnými normami a předpisy, zejména s ČSN 33 2000-5-52, ČSN EN 50110-1, ČSN EN 50341-1, ČSN 73 6005 a PNE 33 0000-6, PNE 33 3301, PNE 34 1050.
5. Dodavatel prací musí oznámit příslušnému provozovateli distribuční soustavy zahájení prací minimálně 3 pracovní dny předem.
6. Při potřebě přejíždění trasy podzemních vedení nebo podzemních zařízení vozidly nebo mechanismy je třeba po dohodě s vlastníkem provést dodatečnou ochranu proti mechanickému poškození.
7. Manipulovat s obnaženými kabely pod napětím je možné pouze se souhlasem vlastníka. Odkryté zařízení sítě pro elektronickou komunikaci včetně ochranné trubky (HDPE apod.) musí být řádně zabezpečeno při práci i proti poškození nepovolanou osobou.
8. Před záhozem kabelové trasy musí být zástupce vlastníka kabelu / ochranné trubky vyzván ke kontrole uložení. Pokud toto organizace provádějící zemní práce neprovede, vyhrazuje si provozovatel distribuční soustavy právo nechat inkriminované místo znovu odkrýt.
9. Při záhozu musí být zemina pod kabely řádně udusána, kabely zapískovány a provedeno krytí proti mechanickému poškození. Podkopané kabely sítě elektronické komunikace budou podloženy ve vzdálenosti 1,5 m a zemina pod podložením musí být řádně upěchována. Pro zavěšení kabelu nebude použito sousedních kabelů nebo potrubí. Kabelové spojky budou uloženy vodorovně na můstku. Při práci s vysazováním a podkládáním kabelů stavebník včas vyzve k přítomnosti pracovníka pověřeného společností ČEZ Distribuce, a. s.
10. Bez předchozího souhlasu je zakázáno snižovat nebo zvyšovat vrstvu zeminy nad kabelem.
11. Každé poškození zařízení provozovatele distribuční soustavy musí být okamžitě nahlášeno na bezplatnou linku ČEZ Distribuce 800 850 860, která je Vám k dispozici 24 hodin denně, 7 dní v týdnu.
12. Ukončení stavby musí být neprodleně ohlášeno příslušnému provoznímu útvaru.
13. Po dokončení stavby provozovatel distribuční soustavy nesouhlasí s vyhlášením ochranného pásma nových rozvodů, které jsou budovány, protože se již jedná o práce v ochranném pásmu zařízení provozovatele distribuční soustavy. Případné opravy nebo rekonstrukce na svém zařízení nebude provozovatel distribuční soustavy provádět na výjimku z ochranného pásma nebo na základě souhlasu s činností v tomto pásmu.

Případné nedodržení uvedených podmínek bude řešeno příslušným stavebním úřadem nebo nahlášeno Energetickému regulačnímu úřadu jako správní delikt ve smyslu příslušného ustanovení energetického zákona spočívající v porušení zákazu provádět činnosti v ochranných pásmech dle § 46 uvedeného zákona.

PODMÍNKY PRO PROVÁDĚNÍ ČINNOSTÍ V OCHRANNÝCH PÁSMECH NADZEMNÍCH VEDENÍ

Ochranné pásmo nadzemního vedení distribuční soustavy podle § 46 odst. 3 zákona č. 458/2000 Sb., o podmínkách podnikání a o výkonu státní správy v energetických odvětvích a o změně některých zákonů (energetický zákon), je souvislý prostor vymezený svislými rovinami vedeními po obou stranách vedení ve vodorovné vzdálenosti měřené kolmo na vedení, které činí od krajního vodiče vedení na obě jeho strany:

- a) u napětí nad 1 kV a do 35 kV včetně
 - pro vodiče bez izolace 7 metrů (resp. 10 metrů u zařízení postaveného do 31. 12. 1994, vyjma lesních průseků, kde rozsah ochranného pásma i do uvedeného data činí 7 metrů),
 - pro vodiče s izolací základní 2 metry,
 - pro závěsná kabelová vedení 1 metr;
- b) u napětí nad 35 kV do 110 kV včetně
 - pro vodiče bez izolace 12 metrů (resp. 15 metrů u zařízení postaveného do 31. 12. 1994),
 - pro vodiče s izolací základní 5 metrů;
- c) u zařízení sítě pro elektronickou komunikaci 1 metr od krajního vedení.

Poznámka: Nadzemní vedení nízkého napětí (do 1 kV) není chráněno ochranným pásmem. Při činnostech prováděných v jeho blízkosti (práce v blízkosti) je nutné dodržet vzdálenosti dané ČSN EN 50110-1.

V ochranném pásmu nadzemního vedení je podle § 46 odst. 8 a 9 energetického zákona zakázáno:

1. zřizovat bez souhlasu vlastníka těchto zařízení stavby či umisťovat konstrukce a jiná podobná zařízení, jakož i uskladňovat hořlavé a výbušné látky,
2. provádět bez souhlasu vlastníka zemní práce,
3. provádět činnosti, které by mohly ohrozit spolehlivost a bezpečnost provozu těchto zařízení nebo ohrozit život, zdraví či majetek osob,
4. provádět činnosti, které by znemožňovaly nebo podstatně znesnadňovaly přístup k těmto zařízením,
5. vysazovat chmelnice a nechávat růst porosty nad výšku 3 metry.

Pokud stavba nebo stavební činnost zasahuje do ochranného pásma nadzemního vedení, je třeba požádat o písemný souhlas vlastníka nebo provozovatele tohoto zařízení na základě § 46 odst. 8 a 11 energetického zákona.

V ochranných pásmech nadzemních energetických vedení a sítí pro elektronickou komunikaci je třeba dále dodržovat následující podmínky:

1. Při pohybu nebo pracích v blízkosti elektrického vedení se nesmí osoby, předměty, prostředky nemající povahu jeřábu přiblížit k živým částem vodičů vysokého napětí blíže než 2 metry a u vodičů velmi vysokého napětí blíže než 3 metry (dle PNE 330000-6), pokud není větší vzdálenost stanovena v jiném předpisu (např. ČSN ISO 12480-1).
2. Jeřáby a jim podobná zařízení musí být umístěny tak, aby v kterékoliv poloze byly všechny jejich části mimo ochranné pásmo vedení, a musí být zamezeno vymrštění lana.
3. Je zakázáno stavět budovy nebo jiné objekty v ochranných pásmech nadzemních vedení vysokého napětí.
4. Je zakázáno, provádět veškeré pozemní práce, při kterých by byla narušena stabilita podpěrných bodů (sloupů nebo stožárů).
5. Je zakázáno upevňovat antény, reklamy, ukazatele apod. pod, přes nebo přímo na stožáry elektrického vedení.
6. Dodavatel prací musí prokazatelně seznámit své pracovníky, jichž se to týká s ČSN EN 50110-1.
7. Pokud není možné dodržet body č. 1 až 4, je možné požádat příslušný provozní útvar provozovatele distribuční soustavy o další řešení (zajištění odborného dohledu pracovníka s elektrotechnickou kvalifikací dle Vyhlášky č. 50/1978 Sb., vypnutí a zajištění zařízení, zaizolování živých částí apod.), pokud nejsou tyto podmínky již součástí jiného vyjádření ke konkrétní stavbě.
8. V případě požadavku na vypnutí zařízení po nezbytnou dobu provádění prací je nutné požádat minimálně 2 měsíce před požadovaným termínem. V případě vedení nízkého napětí je možné též požádat o zaizolování části vedení.
9. Stavba bude situována tak, aby každá její část včetně dočasných zařízení byla vzdálena nejméně 1,5 m od osy nadzemního zařízení pro elektronickou komunikaci.
10. Do vzdálenosti 1,5 metru od osy nadzemního zařízení pro elektronickou komunikaci nebudou používány mechanismy ohrožující provoz zařízení, skladování materiál, zemina, prováděny postřiky nebo jiná činnost, která by mohla ohrozit provoz zařízení nebo jiného zařízení souvisejícího s nadzemní sítí pro elektronickou komunikaci.

Případné nedodržení uvedených podmínek bude řešeno příslušným stavebním úřadem nebo nahlášeno Energetickému regulačnímu úřadu jako správní delikt ve smyslu příslušného ustanovení energetického zákona, spočívající v porušení zákazu provádět činnosti v ochranných pásmech dle § 46 uvedeného zákona.



PODMÍNKY PRO PROVÁDĚNÍ ČINNOSTÍ V OCHRANNÝCH PÁSMECH ELEKTRICKÝCH STANIC

Ochranné pásmo elektrické stanice je stanoveno v § 46 odst. 6 zákona č. 458/2000 Sb., o podmínkách podnikání a o výkonu státní správy v energetických odvětvích a o změně některých zákonů (energetický zákon), a je vymezeno svislými rovinami vedenými ve vodorovné vzdálenosti:

- a) u venkovních elektrických stanic a dále stanic s napětím větším než 52 kV v budovách 20 metrů vně od oplocení nebo v případě, že stanice není oplocena, 20 metrů od vnějšího líce obvodového zdiva,
- b) u stožárových elektrických stanic a věžových stanic s venkovním přívodem s převodem napětí z úrovně nad 1 kV a menší než 52 kV na úroveň nízkého napětí 7 m od vnější hrany půdorysu stanice ve všech směrech,
- c) u kompaktních a zděných el. stanic s převodem napětí z úrovně nad 1 kV a menší než 52 kV na úroveň nízkého napětí 2 metry od vnějšího pláště stanice ve všech směrech,
- d) u vestavěných el. stanic 1 metr vně od obestavění.

V ochranném pásmu elektrické stanice je podle § 46 odst. 8 a 10 energetického zákona zakázáno:

- 1. zřizovat bez souhlasu vlastníka těchto zařízení stavby či umisťovat konstrukce a jiná podobná zařízení, jakož i uskladňovat hořlavé a výbušné látky,
- 2. provádět bez souhlasu vlastníka zemní práce,
- 3. provádět činnosti, které by mohly ohrozit spolehlivost a bezpečnost provozu těchto zařízení nebo ohrozit život, zdraví či majetek osob,
- 4. provádět činnosti, které by znemožňovaly nebo podstatně znesnadňovaly přístup k těmto zařízením.

Pokud stavba nebo stavební činnost zasahuje do ochranného pásma elektrické stanice, je třeba požádat o písemný souhlas vlastníka nebo provozovatele tohoto zařízení na základě § 46 odst. 8 a 11 energetického zákona.

V ochranném pásmu elektrické stanice je dále zakázáno provádět činnosti, které by mohly mít za následek ohrožení bezpečnosti a spolehlivosti provozu stanice nebo zmenšující či podstatně znesnadňující její obsluhu a údržbu a to zejména:

- 5. provádět výkopové práce ohrožující zaústění podzemních vedení vysokého a nízkého napětí nebo stabilitu stavební části el. stanice (viz podmínky pro činnosti v ochranných pásmech podzemního vedení),
- 6. skladowat či umisťovat předměty bránící přístupu do elektrické stanice nebo k rozvaděčům vysokého nebo nízkého napětí,
- 7. umisťovat antény, reklamy, ukazatele apod.,
- 8. zřizovat oplocení, které by znemožnilo obsluhu el. stanice.

Případné nedodržení uvedených podmínek bude řešeno příslušným stavebním úřadem nebo nahlášeno Energetickému regulačnímu úřadu jako správní delikt ve smyslu příslušného ustanovení energetického zákona spočívající v porušení zákazu provádět činnosti v ochranných pásmech dle § 46 uvedeného zákona.

PODMÍNKY PRO PROVÁDĚNÍ ČINNOSTÍ V OCHRANNÝCH PÁSMECH NEBO BEZPROSTŘEDNÍ BLÍZKOSTI ZAŘÍZENÍ TECHNICKÉ INFRASTRUKTURY

Ochranné pásmo zařízení technické infrastruktury činí 1 metr po obou stranách od potrubí nebo kabelu.

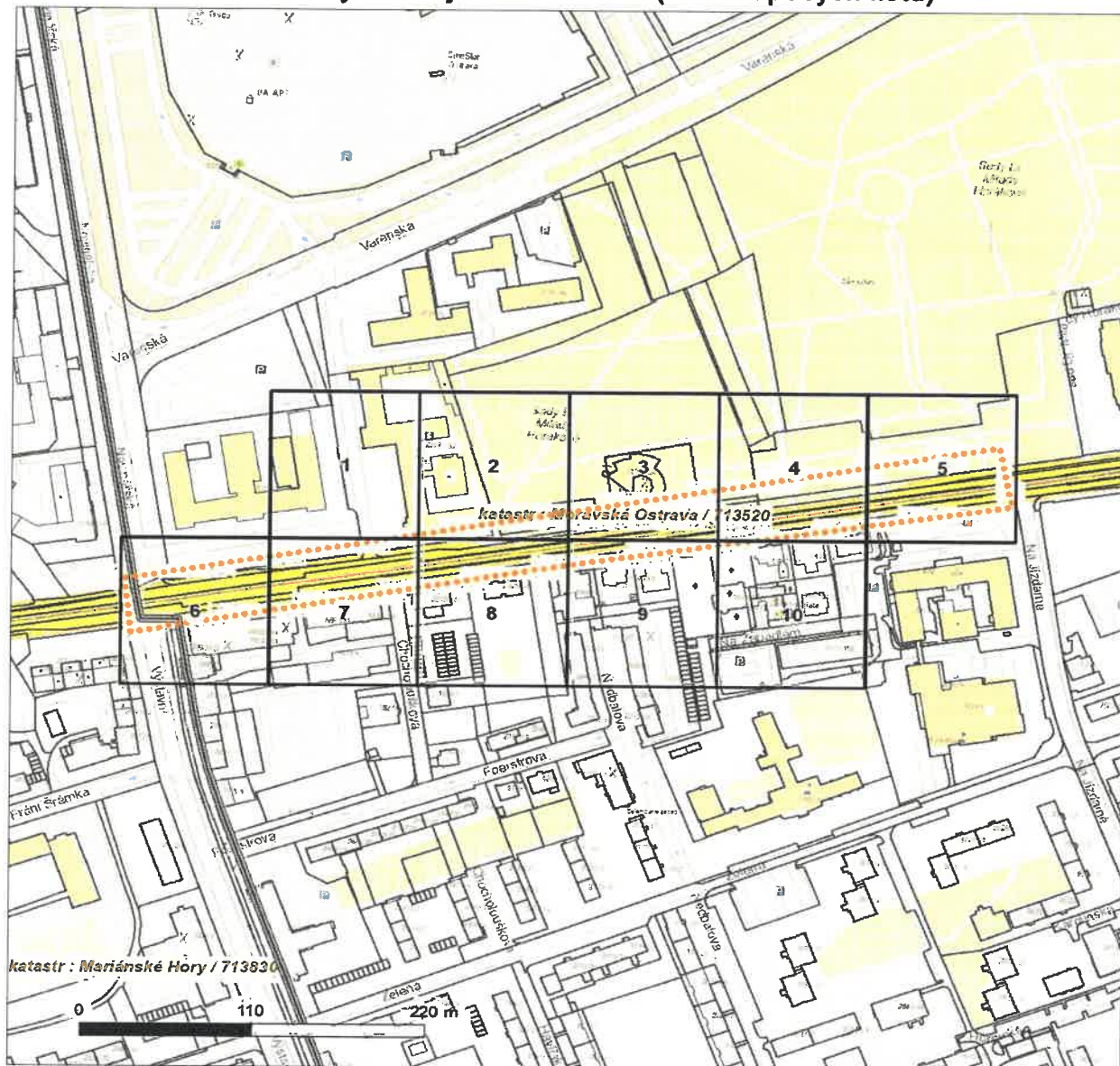
V ochranném pásmu zařízení technické infrastruktury je zakázáno bez souhlasu společnosti ČEZ Distribuce, a. s., provádět činnosti, které by mohly ohrozit vodárenské, plynárenské, kanalizační nebo jiné zařízení technické infrastruktury, jejich spolehlivost a bezpečnost provozu. Při provádění veškerých činností v ochranném pásmu i mimo ně nesmí dojít k poškození těchto zařízení.

V projektech v bezprostřední blízkosti zařízení technické infrastruktury je nutno dodržet vzájemné vzdálenosti inženýrských sítí dle ČSN 73 6005.

Platí pouze se sdělením číslo 0101963834.



























Zakreslené polohy zařízení v příloze jsou pouze informativní.

Situační výkres zájmového území (klad mapových listů)



Není-li zobrazena katastrální mapa, zadejte žádost znovu. Katastrální mapa je generována prostřednictvím externí WMS služby, jejíž provoz nezajišťuje společnost ČEZ Distribuce, a. s.

LEGENDA

	 Stanice do 52 kV - stožárová	
	 Stanice do 52 kV - zděná	
	 Transformovna (nad 52 kV)	
		<i>Souběhy sítí pro elektronickou komunikaci s energetickými sítěmi:</i>
	 Stanice ČEZ Distribuce ve výstavbě	
		
		
		
		
		

Platí pouze se sdělením číslo 0101963834.

Zakreslené polohy zařízení v příloze jsou pouze informativní.

Situační výkres - list 1

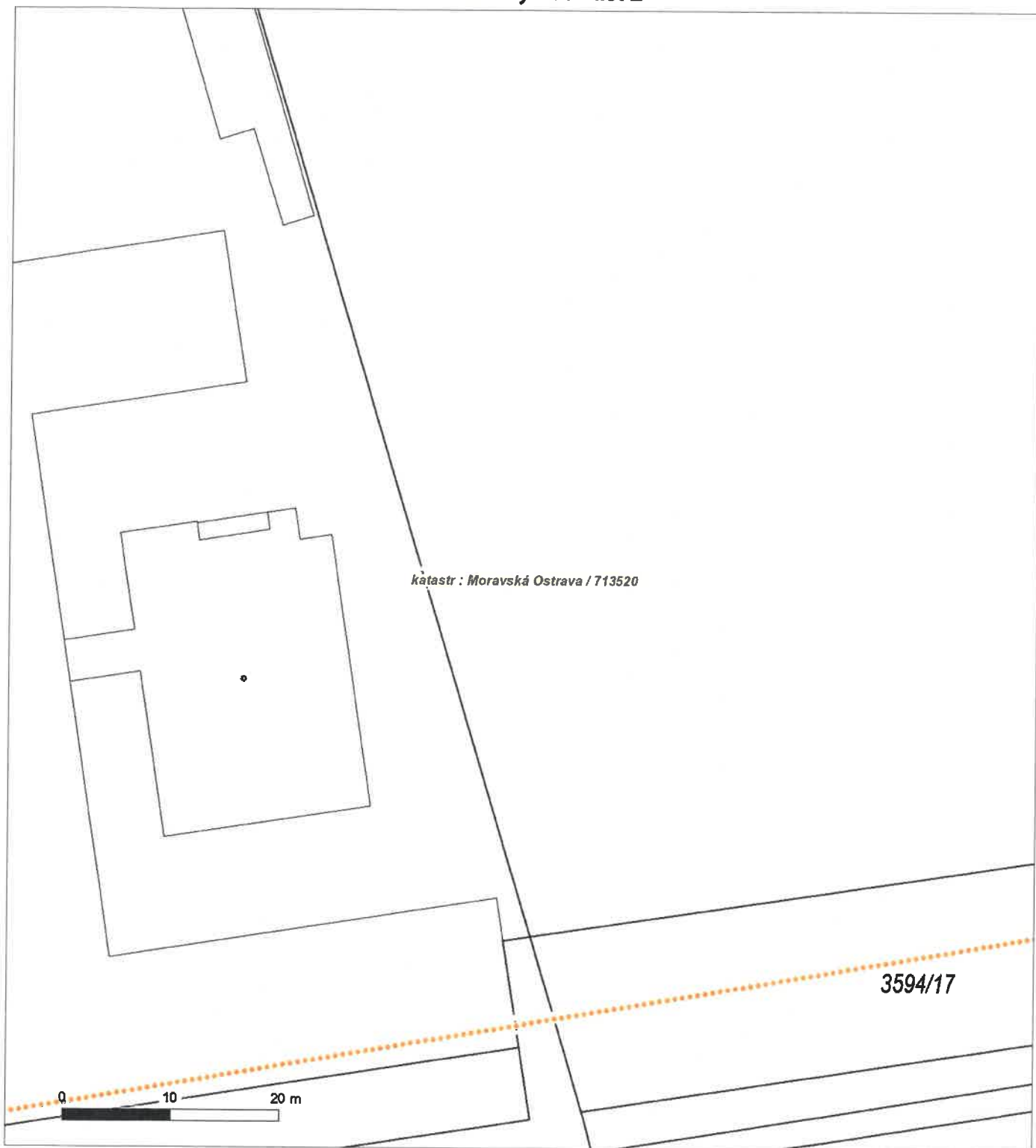


Není-li zobrazena katastrální mapa, zadejte žádost znovu. Katastrální mapa je generována prostřednictvím externí WMS služby, jejíž provoz nezajišťuje společnost ČEZ Distribuce, a. s.

Platí pouze se sdělením číslo 0101963834.

Zakreslené polohy zařízení v příloze jsou pouze informativní.

Situační výkres - list 2

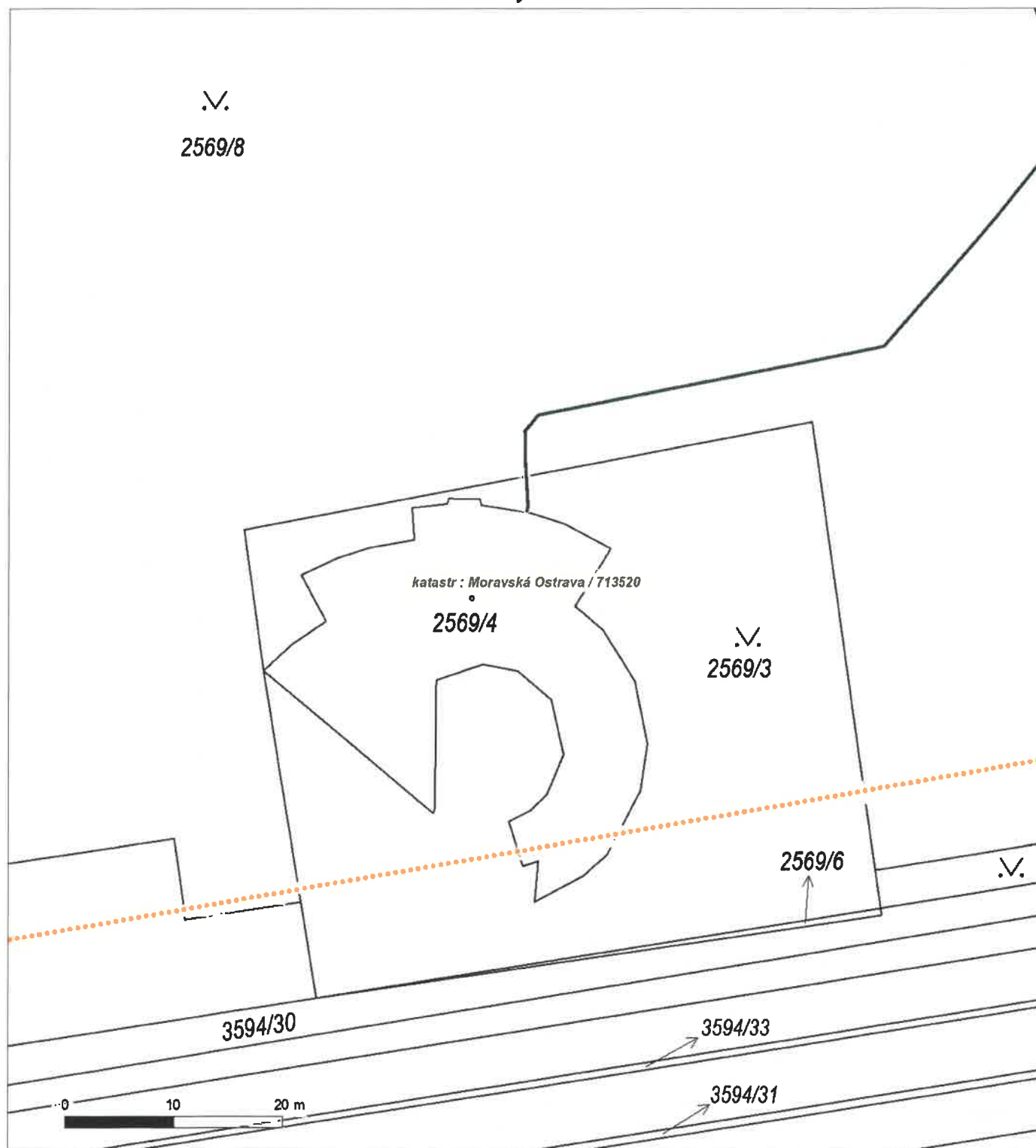


Není-li zobrazena katastrální mapa, zadejte žádost znovu. Katastrální mapa je generována prostřednictvím externí WMS služby, jejíž provoz nezajišťuje společnost ČEZ Distribuce, a. s.

Platí pouze se sdělením číslo 0101963834.

Zakreslené polohy zařízení v příloze jsou pouze informativní.

Situační výkres - list 3

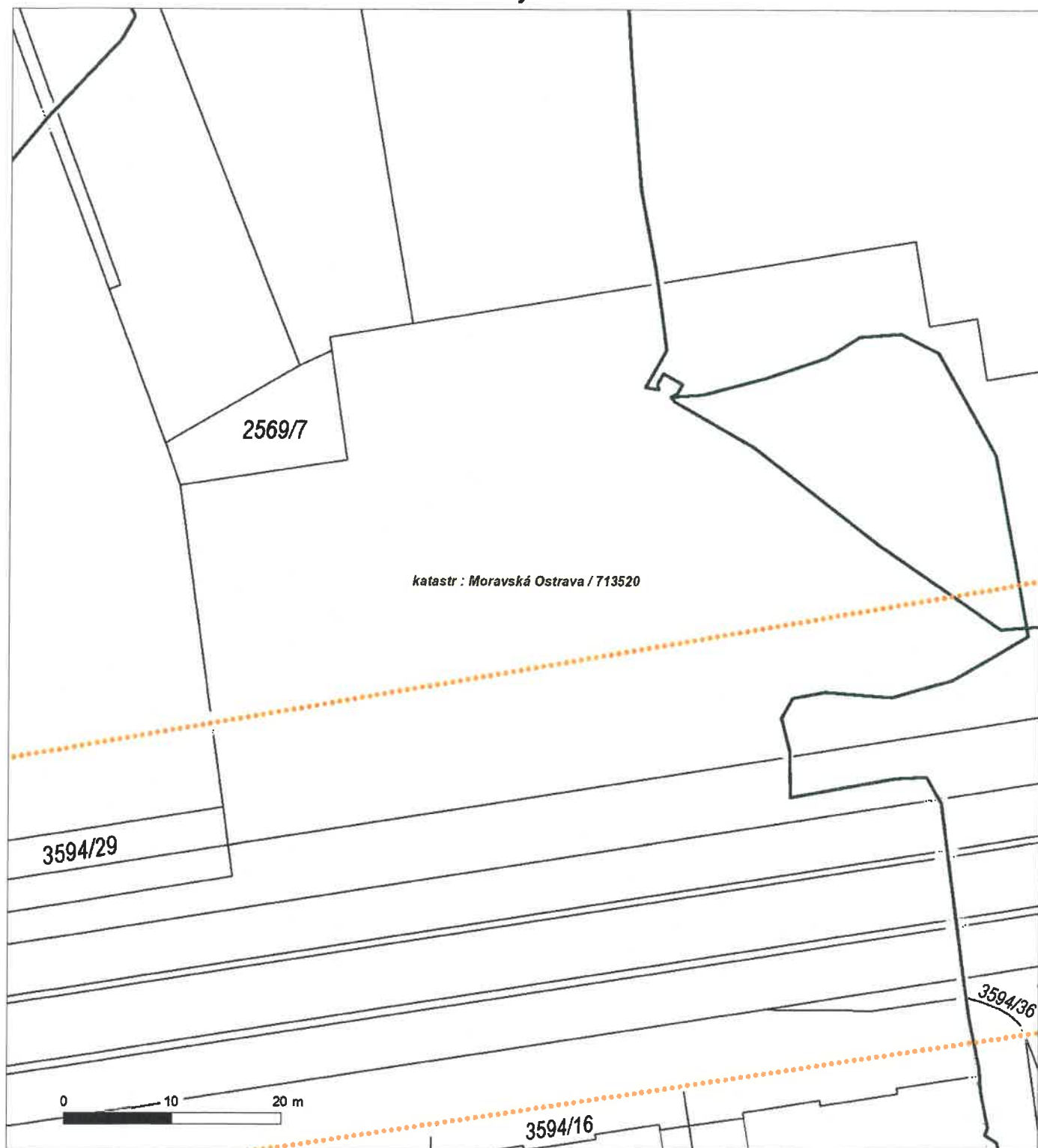


Není-li zobrazena katastrální mapa, zadejte žádost znovu. Katastrální mapa je generována prostřednictvím externí WMS služby, jejíž provoz nezajišťuje společnost ČEZ Distribuce, a. s.

Platí pouze se sdělením číslo 0101963834.

Zakreslené polohy zařízení v příloze jsou pouze informativní.

Situační výkres - list 4



Není-li zobrazena katastrální mapa, zadejte žádost znovu. Katastrální mapa je generována prostřednictvím externí WMS služby, jejíž provoz nezajišťuje společnost ČEZ Distribuce, a. s.

Platí pouze se sdělením číslo 0101963834.

Zakreslené polohy zařízení v příloze jsou pouze informativní.

Situační výkres - list 5

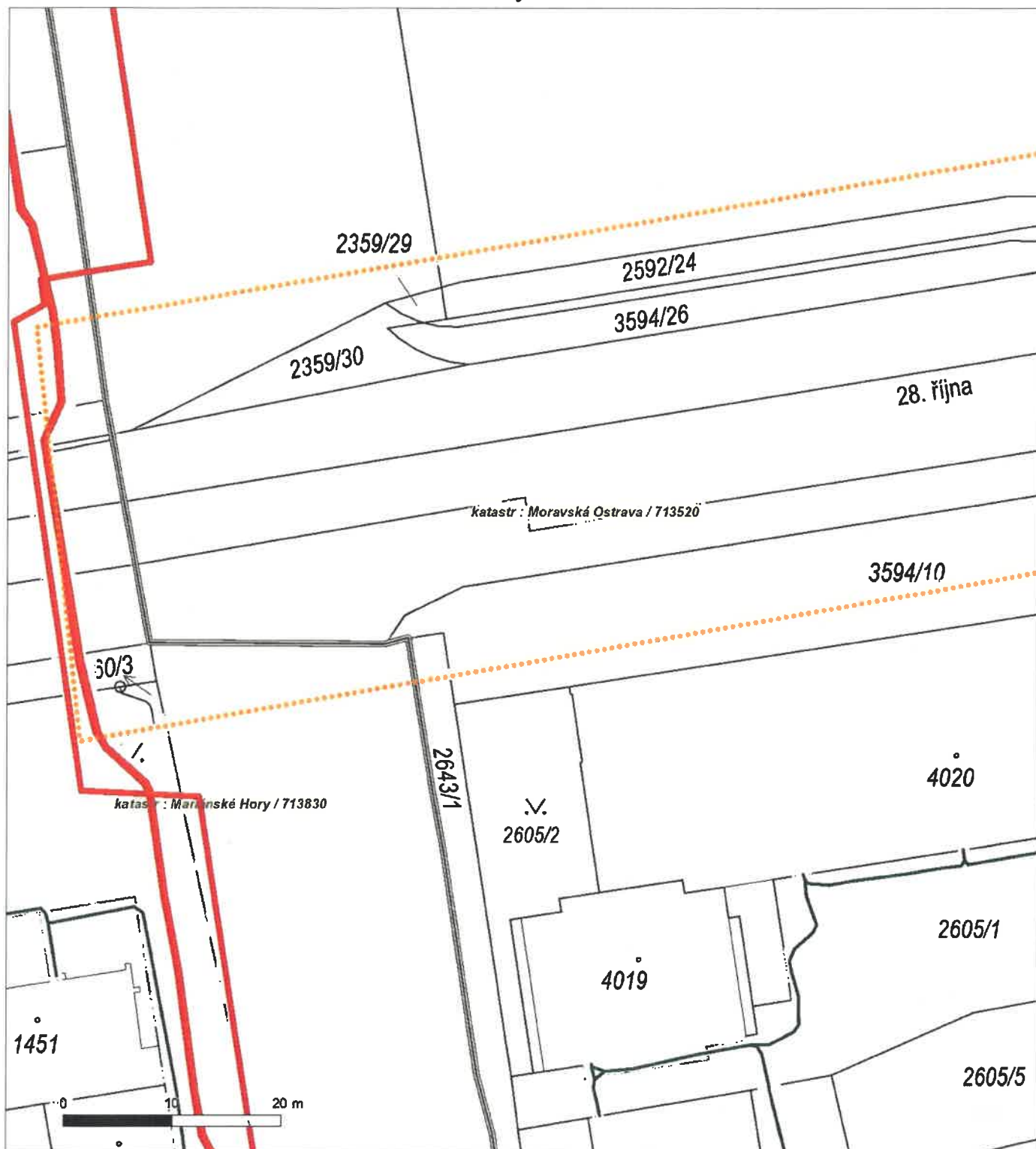


Není-li zobrazena katastrální mapa, zadejte žádost znovu. Katastrální mapa je generována prostřednictvím externí WMS služby, jejíž provoz nezajišťuje společnost ČEZ Distribuce, a. s.

Platí pouze se sdělením číslo 0101963834.

Zakreslené polohy zařízení v příloze jsou pouze informativní.

Situační výkres - list 6

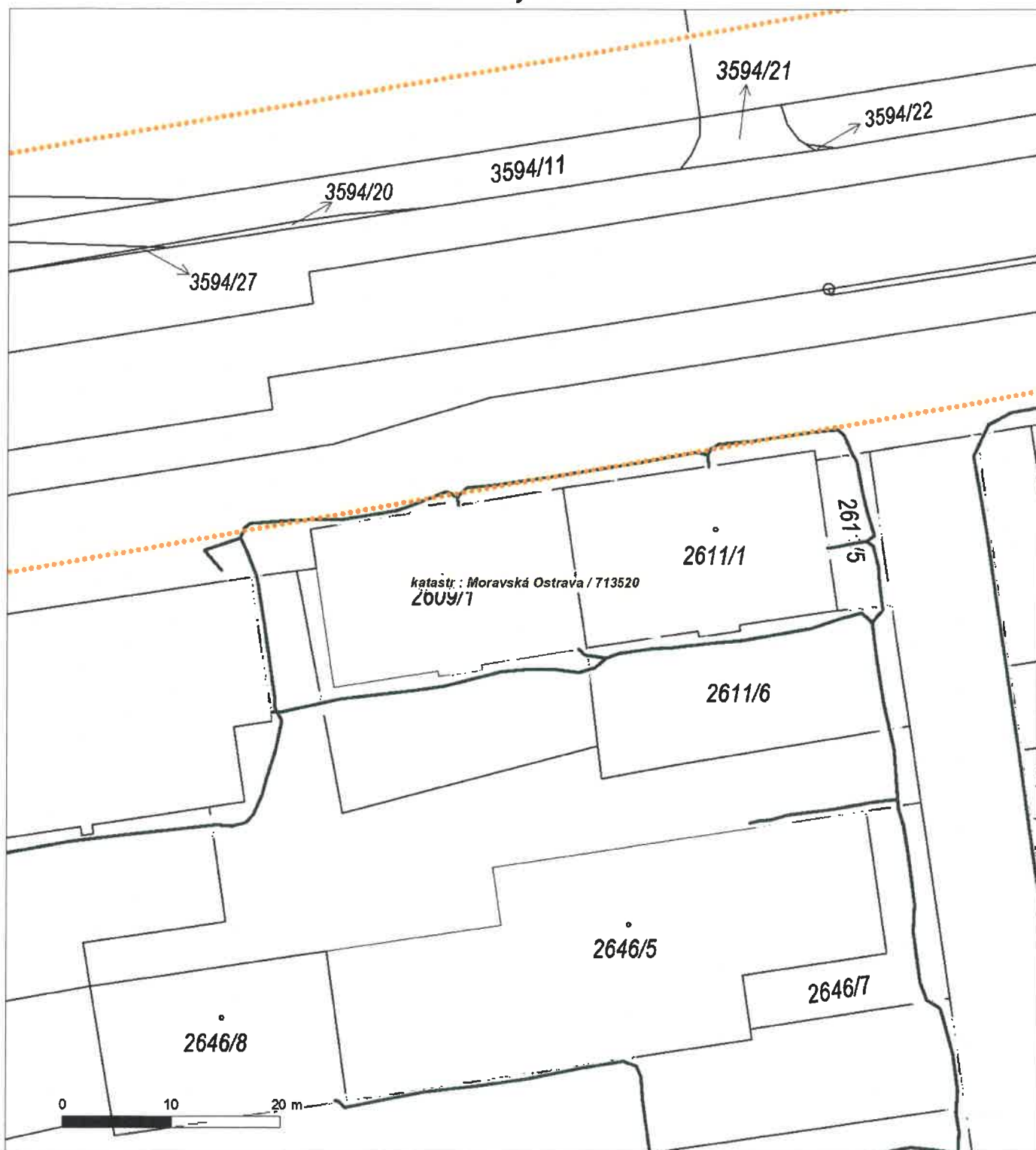


Není-li zobrazena katastrální mapa, zadejte žádost znovu. Katastrální mapa je generována prostřednictvím externí WMS služby, jejíž provoz nezajišťuje společnost ČEZ Distribuce, a. s.

Platí pouze se sdělením číslo 0101963834.

Zakreslené polohy zařízení v příloze jsou pouze informativní.

Situační výkres - list 7

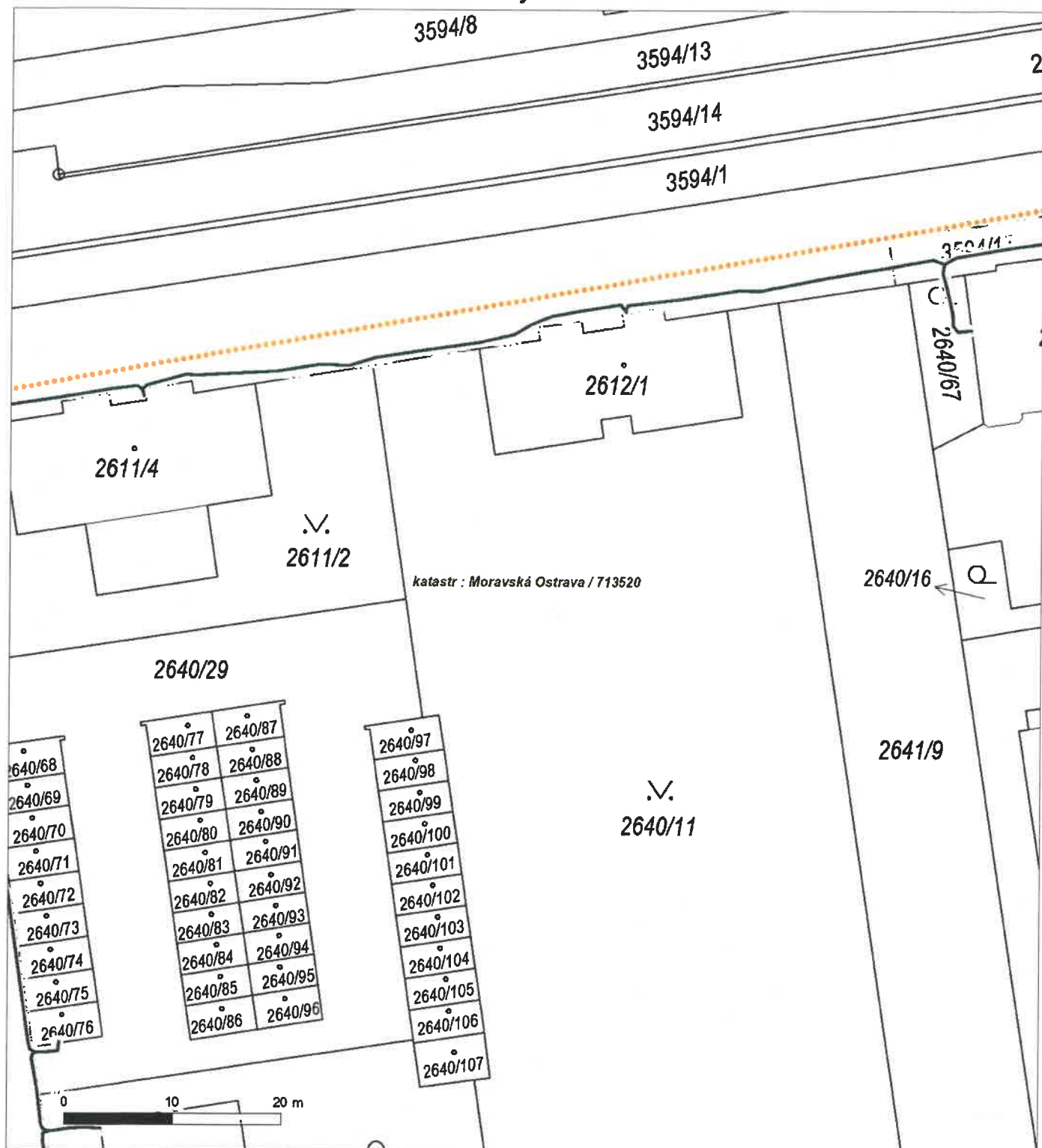


Není-li zobrazena katastrální mapa, zadejte žádost znovu. Katastrální mapa je generována prostřednictvím externí WMS služby, jejíž provoz nezajišťuje společnost ČEZ Distribuce, a. s.

Platí pouze se sdělením číslo 0101963834.

Zakreslené polohy zařízení v příloze jsou pouze informativní.

Situační výkres - list 8



Není-li zobrazena katastrální mapa, zadejte žádost znovu. Katastrální mapa je generována prostřednictvím externí WMS služby, jejíž provoz nezajišťuje společnost ČEZ Distribuce, a. s.

Platí pouze se sdělením číslo 0101963834.

Zakreslené polohy zařízení v příloze jsou pouze informativní.

Situační výkres - list 9

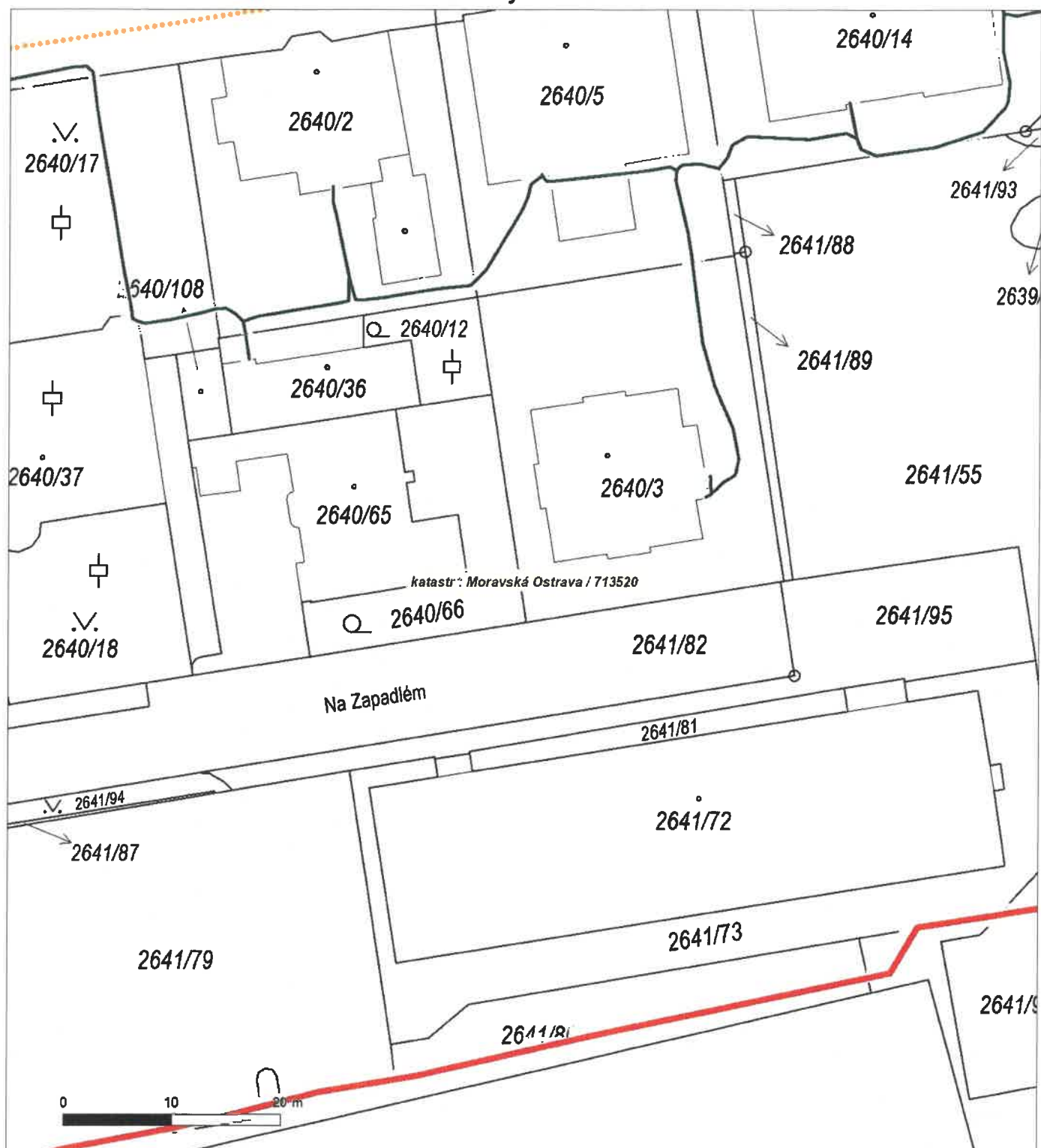


Není-li zobrazena katastrální mapa, zadejte žádost znovu. Katastrální mapa je generována prostřednictvím externí WMS služby, jejíž provoz nezajišťuje společnost ČEZ Distribuce, a. s.

Platí pouze se sdělením číslo 0101963834.

Zakreslené polohy zařízení v příloze jsou pouze informativní.

Situační výkres - list 10



Není-li zobrazena katastrální mapa, zadejte žádost znovu. Katastrální mapa je generována prostřednictvím externí WMS služby, jejíž provoz nezajišťuje společnost ČEZ Distribuce, a. s.

NAŠE ZNAČKA
0101963837VYŘÍZENO DNE
23.06.2023

Sdělení o existenci energetického zařízení, sítě pro elektronickou komunikaci nebo zařízení technické infrastruktury v majetku společnosti ČEZ Distribuce, a. s., pro akci:

Modernizace TT na ul.28.října v úseku Náměstí republiky-ul.Výstavní

Vážený zákazníku,

Na základě Vaší žádosti 0101963837 ze dne 23.06.2023 Vám zasíláme sdělení o existenci energetického zařízení, sítě pro elektronickou komunikaci nebo zařízení technické infrastruktury v majetku společnosti ČEZ Distribuce, a. s., ve Vámi vymezeném zájmovém území.

Dovolujeme si Vás upozornit, že **sdělení nenahrazuje** vyjádření provozovatele distribuční soustavy k projektové dokumentaci pro územní nebo stavební řízení, k připojení nového odběru, zdroje elektrické energie nebo k navýšení rezervovaného příkonu a výkonu a s výjimkou havárií ani souhlas s činností v ochranném pásmu.

Toto sdělení je platné do 23.12.2023 a je jedním z podkladů pro zpracování projektové dokumentace, pokud je taková dokumentace zpracovávána.

V majetku ČEZ Distribuce, a. s., se na Vámi uvedeném zájmovém území nachází nebo ochranným pásmem zasahuje energetické zařízení typu:

	síť NN	síť VN	síť VVN
Podzemní síť	střet	střet	
Nadzemní síť			

Stanice	
---------	--

V majetku ČEZ Distribuce, a. s., se na Vámi uvedeném zájmovém území nachází nebo ochranným pásmem zasahuje síť pro elektronickou komunikaci typu:

	síť pro elektronickou komunikaci
Podzemní síť	
Nadzemní síť	

Zařízení technické infrastruktury zahrnuje zejména vodovodní, kanalizační a plynové přípojky pro objekty ČEZ Distribuce a. s., a dále pak další podzemní a nadzemní zařízení sloužící pro provoz distribuční sítě. V majetku ČEZ Distribuce, a. s., se na Vámi uvedeném zájmovém území nachází nebo ochranným pásmem zasahuje zařízení technické infrastruktury:

	zařízení technické infrastruktury
Nadzemní nebo podzemní	

Energetické zařízení (mimo nadzemních sítí NN), zařízení sítě pro elektronickou komunikaci a zařízení technické infrastruktury je chráněno ochranným pásmem podle § 46 zákona č. 458/2000 Sb., o podmínkách podnikání a o výkonu státní správy v energetických odvětvích a o změně některých zákonů (energetický zákon), ve znění pozdějších předpisů. Přibližný průběh tras energetických zařízení, sítě pro elektronickou komunikaci (v trase kabelového vedení může být uloženo několik kabelů energetických i komunikačních) a tras zařízení technické infrastruktury zasíláme v příloze tohoto dopisu.

V případě existence **podzemních energetických zařízení, sítě pro elektronickou komunikaci nebo zařízení technické infrastruktury** je povinností stavebníka alespoň 14 dní před započítím zemních prací požádat telefonicky na 800 850 860 nebo e-mailem na info@cezdistribuce.cz o tzv. **vytyčení trasy podzemního zařízení, sítě pro elektronickou komunikaci nebo zařízení technické infrastruktury**. O vytyčení lze požádat pouze na základě vydaného sdělení o existenci energetického zařízení, sítě pro elektronickou komunikaci nebo zařízení technické infrastruktury, a to (mimo havárií) nejpozději 30 dní před koncem jeho platnosti.

Dojde-li k obnažení podzemního vedení nebo k poškození energetického zařízení, sítě pro elektronickou komunikaci nebo zařízení sítě pro elektronickou komunikaci související nebo zařízení technické infrastruktury ve vlastnictví ČEZ Distribuce, a. s., nahlaste nám prosím tuto skutečnost bezodkladně jako poruchu na bezplatnou linku 800 850 860.

Pokud uvažovaná **akce nebo činnost zasáhne do ochranného pásma nadzemních vedení, trafostanic nebo sítě pro elektronickou komunikaci**, popř. bude po vytyčení zjištěno, že zasahuje do ochranného pásma podzemních energetických zařízení nebo zařízení pro elektronickou komunikaci, je nutné písemně požádat společnost ČEZ Distribuce, a. s., o souhlas s činností v ochranném pásmu (formulář je k dispozici na www.cezdistribuce.cz v části Formuláře / Činnosti v ochranných pásmech, kontaktní údaje pro podání Vaší žádosti naleznete v zápatí). Jestliže uvažovaná akce vyvolá potřebu dílčí změny trasy vedení nebo přemístění některých prvků energetického zařízení nebo sítě pro elektronickou komunikaci včetně souvisejícího zařízení, je nutné včas společnost ČEZ Distribuce, a. s., požádat o přeložku zařízení podle § 47 energetického zákona.

Zároveň Vás upozorňujeme, že v zájmovém území se může nacházet taktéž energetické zařízení, sít' pro elektronickou komunikaci nebo zařízení technické infrastruktury, které není v majetku společnosti ČEZ Distribuce, a. s.

V souvislosti s výše uvedeným si Vás dovoluujeme upozornit, že uvedené sdělení včetně jeho příloh obsahuje skutečnosti tvořící obchodní tajemství společnosti ČEZ Distribuce, a. s. Poskytnuté informace jsou dále také důvěrnými informacemi a obchodně citlivými informacemi společnosti ČEZ Distribuce, a. s. Z výše uvedených důvodů si Vás proto společnost ČEZ Distribuce, a. s., dovoluje upozornit, že s poskytnutými informacemi je potřeba nakládat dle platných právních předpisů, v opačném případě se vystavujete postihu ve smyslu platné právní úpravy. V této souvislosti si Vás dále dovoluujeme upozornit, že požadované informace nesmí být předány, sděleny, využity, zpřístupněny, či jiným způsobem postoupeny na jakoukoli třetí osobu bez předchozího prokazatelného souhlasu společnosti ČEZ Distribuce, a. s. Informace o existenci energetického zařízení, sítě pro elektronickou komunikaci a zařízení technické infrastruktury mohou být využity pouze pro účel, pro který byly vyžádány.

S pozdravem

ČEZ Distribuce, a. s.

Děčín, Děčín IV-Podmokly
Teplická 874/8
PSČ 405 02
IČ: 24729035

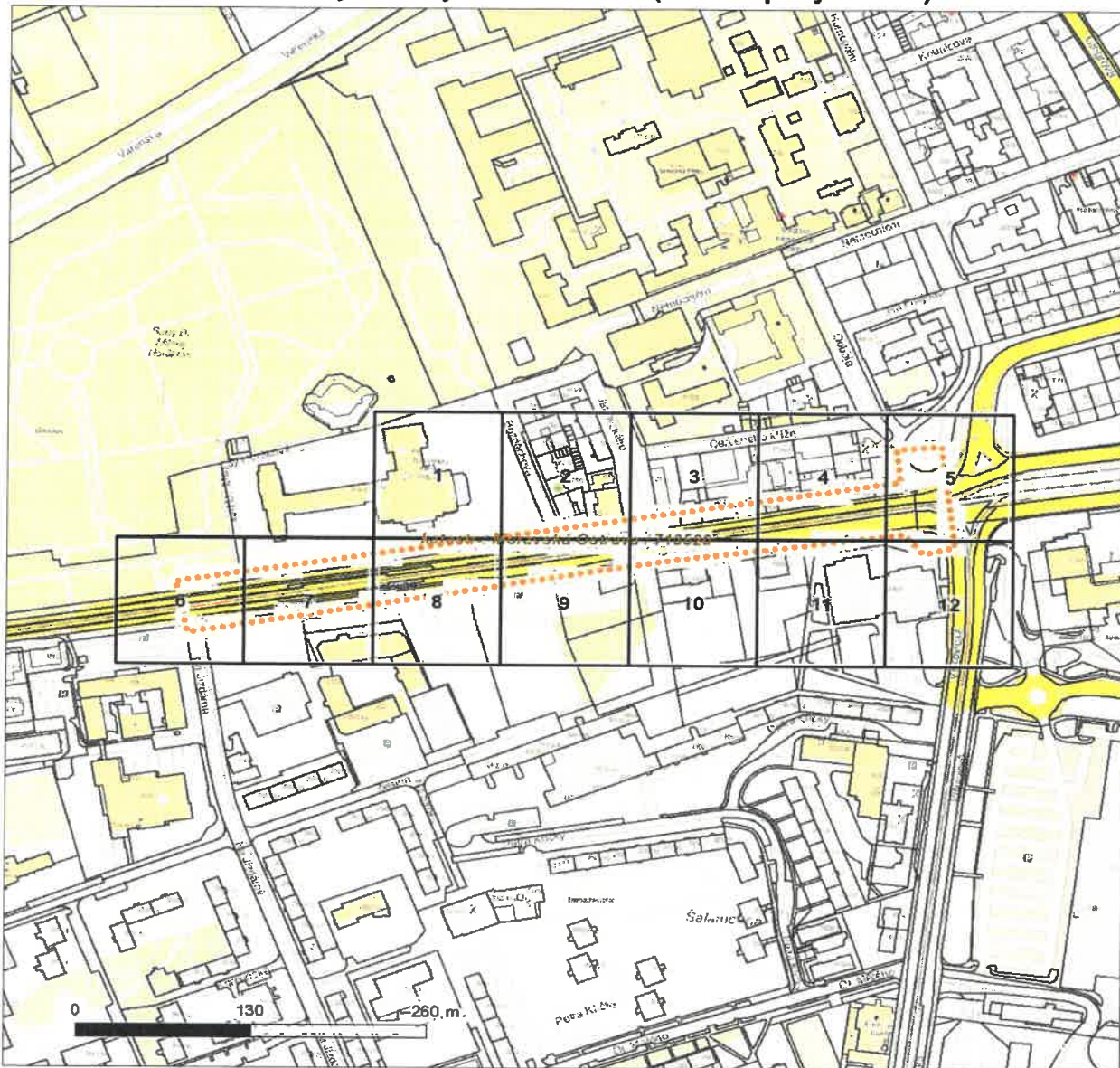
Přílohy

1. Situační výkres zájmového území
2. Podmínky pro provádění činností v ochranných pásmech energetických zařízení, sítě pro elektronickou komunikaci a zařízení technické infrastruktury

Platí pouze se sdělením číslo 0101963837.

Zakreslené polohy zařízení v příloze jsou pouze informativní.

Situační výkres zájmového území (klad mapových listů)



Není-li zobrazena katastrální mapa, zadejte žádost znovu. Katastrální mapa je generována prostřednictvím externí WMS služby, jejíž provoz nezajišťuje společnost ČEZ Distribuce, a. s.

LEGENDA

Podzemní vedení NN do 1 kV

Nadzemní vedení NN do 1 kV

Podzemní vedení VN do 35 kV

Nadzemní vedení VN do 35 kV

Podzemní vedení VVN 110 kV

Nadzemní vedení VVN 110 kV

NN přívod odběratele

Zařízení technické infrastruktury

Cizí energetické vedení

Zájmové území

Stanice do 52 kV - stožárová

Stanice do 52 kV - zděná

Transformovna (nad 52 kV)

Probíhající investice ČEZ Distribuce

Stanice ČEZ Distribuce ve výstavbě

Zařízení ČEZ Distribuce ve výstavbě

Hranice katastrálního území

Nadzemní síť pro elektronickou komunikaci

Podzemní síť pro elektronickou komunikaci

HDPE trubka

Souběhy sítí pro elektronickou komunikaci s energetickými sítěmi:

Souběh s podzemním vedením NN do 1 kV

Souběh s nadzemním vedením NN do 1 kV

Souběh s podzemním vedením VN do 35 kV

Souběh s nadzemním vedením VN do 35 kV

Souběh s podzemním vedením VVN 110 kV

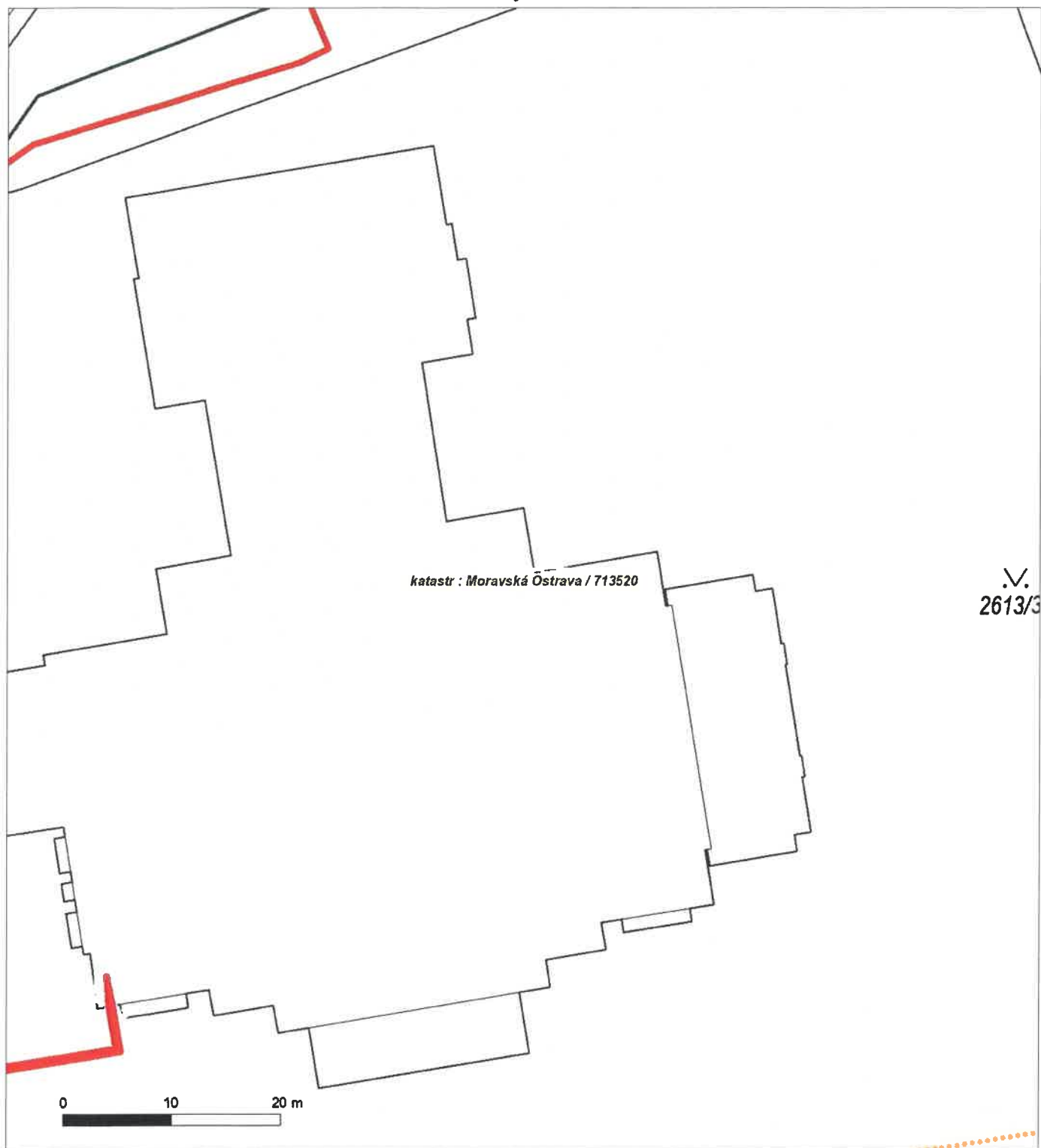
Souběh s nadzemním vedením VVN 110 kV

V zájmovém území se nachází investiční akce.

Platí pouze se sdělením číslo 0101963837.

Zakreslené polohy zařízení v příloze jsou pouze informativní.

Situační výkres - list 1

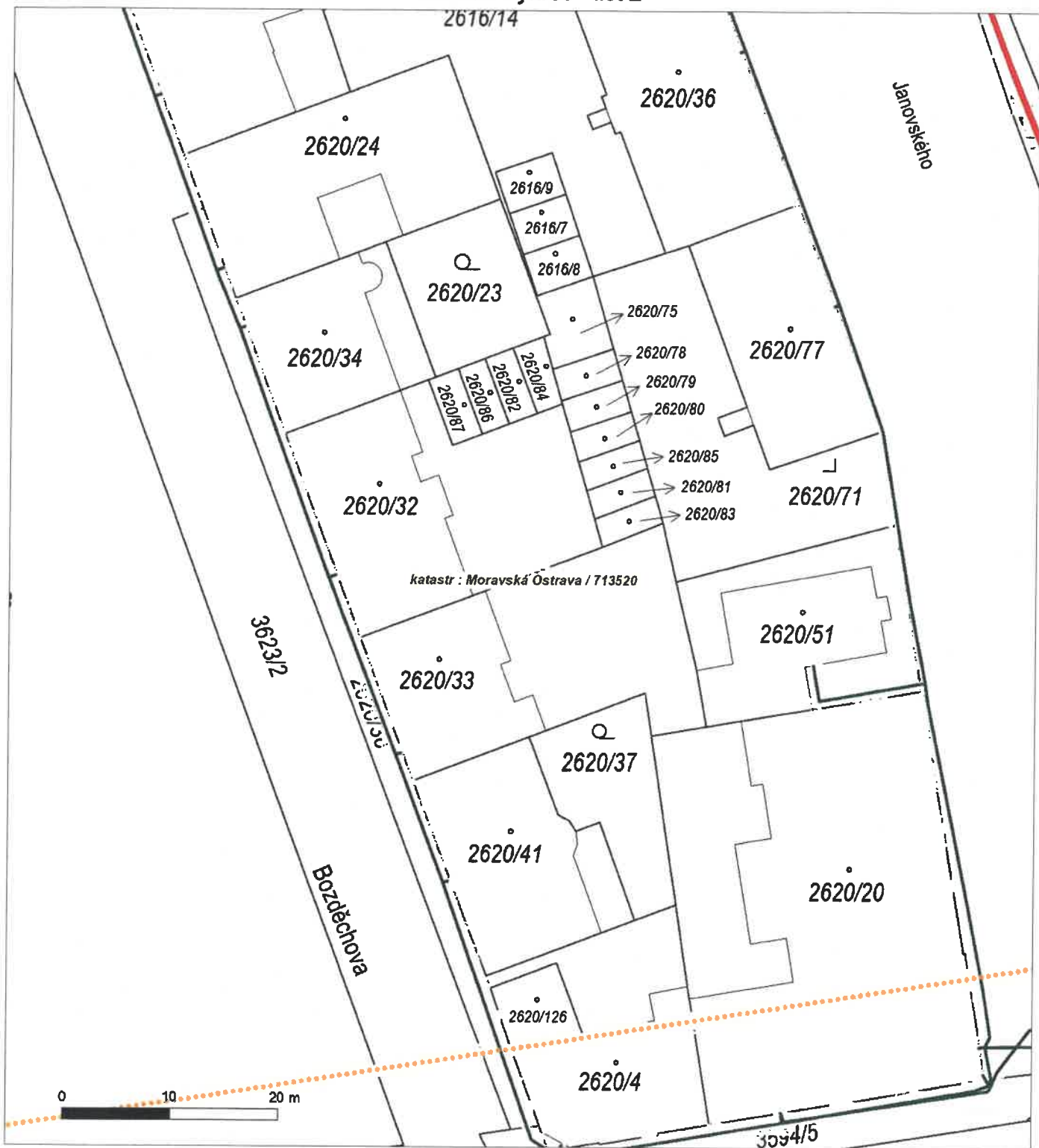


Není-li zobrazena katastrální mapa, zadejte žádost znovu. Katastrální mapa je generována prostřednictvím externí WMS služby, jejíž provoz nezajišťuje společnost ČEZ Distribuce, a. s.

Platí pouze se sdělením číslo 0101963837.

Zakreslené polohy zařízení v příloze jsou pouze informativní.

Situační výkres - list 2



Není-li zobrazena katastrální mapa, zadejte žádost znovu. Katastrální mapa je generována prostřednictvím externí WMS služby, jejíž provoz nezajišťuje společnost ČEZ Distribuce, a. s.

Platí pouze se sdělením číslo 0101963837.

Zakreslené polohy zařízení v příloze jsou pouze informativní.

Situační výkres - list 3



Není-li zobrazena katastrální mapa, zadejte žádost znovu. Katastrální mapa je generována prostřednictvím externí WMS služby, jejíž provoz nezajišťuje společnost ČEZ Distribuce, a. s.

Platí pouze se sdělením číslo 0101963837.

Zakreslené polohy zařízení v příloze jsou pouze informativní.

Situační výkres - list 4

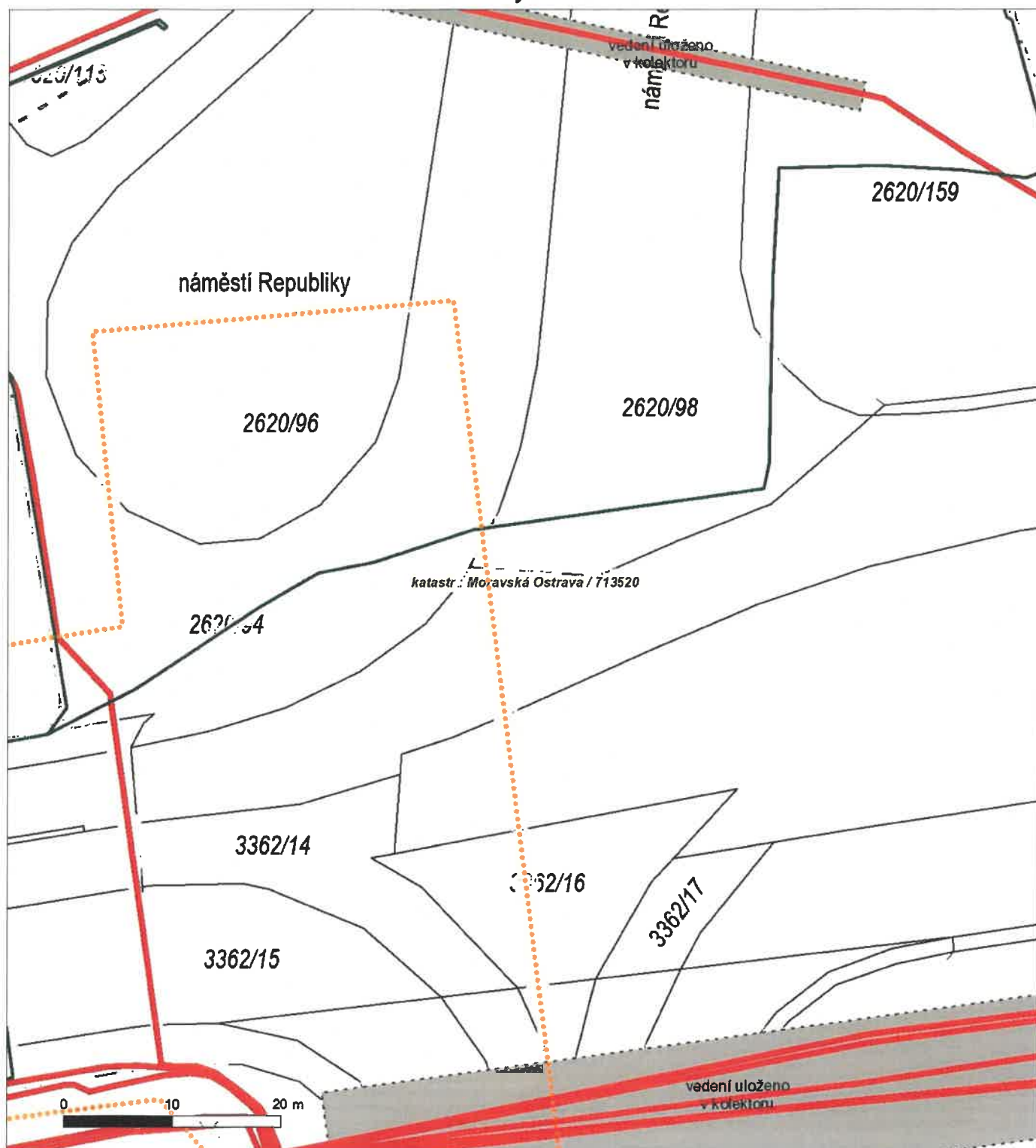


Není-li zobrazena katastrální mapa, zadejte žádost znovu. Katastrální mapa je generována prostřednictvím externí WMS služby, jejíž provoz nezajišťuje společnost ČEZ Distribuce, a. s.

Platí pouze se sdělením číslo 0101963837.

Zakreslené polohy zařízení v příloze jsou pouze informativní.

Situační výkres - list 5

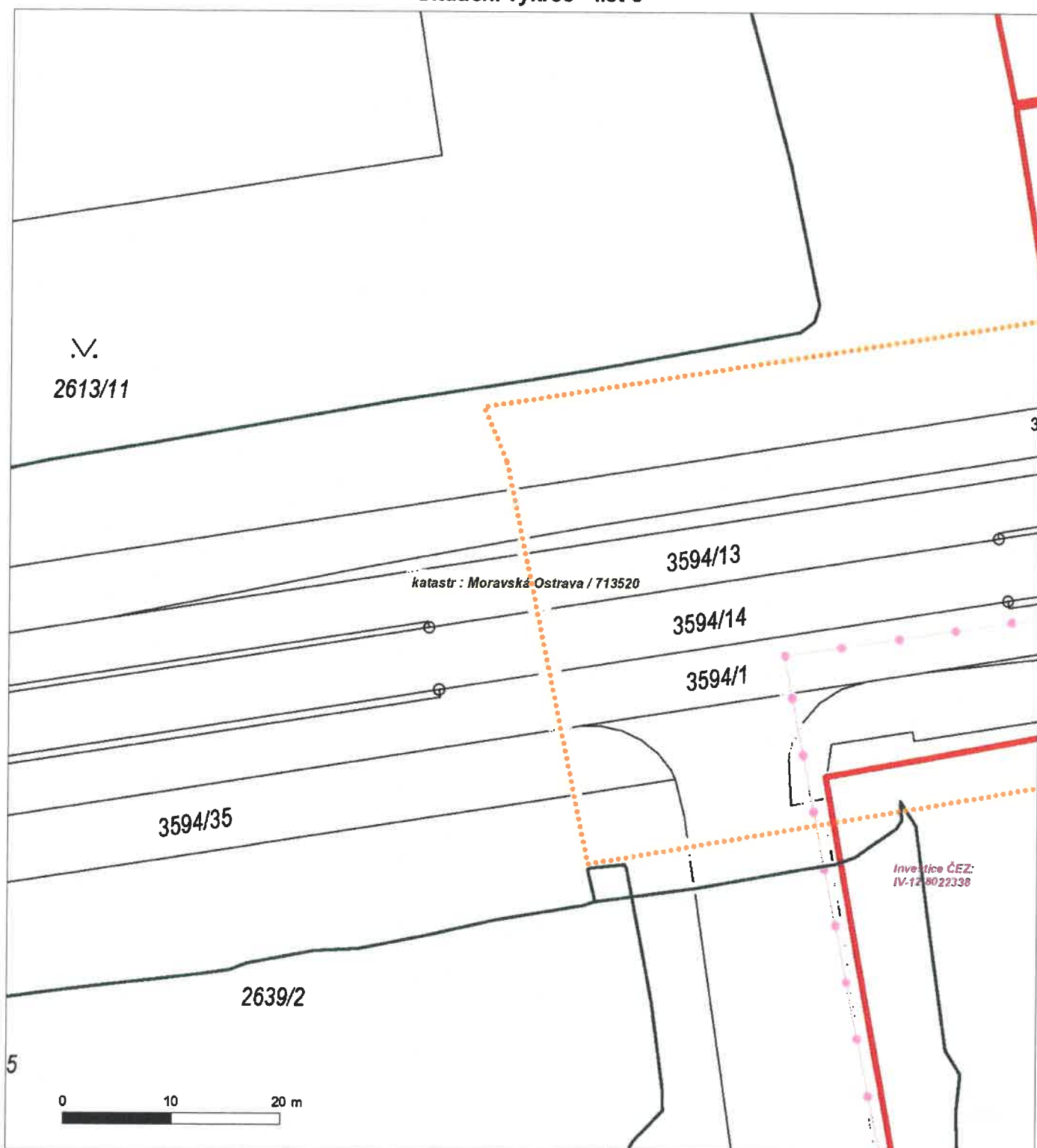


Není-li zobrazena katastrální mapa, zadejte žádost znovu. Katastrální mapa je generována prostřednictvím externí WMS služby, jejíž provoz nezajišťuje společnost ČEZ Distribuce, a. s.

Platí pouze se sdělením číslo 0101963837.

Zakreslené polohy zařízení v příloze jsou pouze informativní.

Situační výkres - list 6

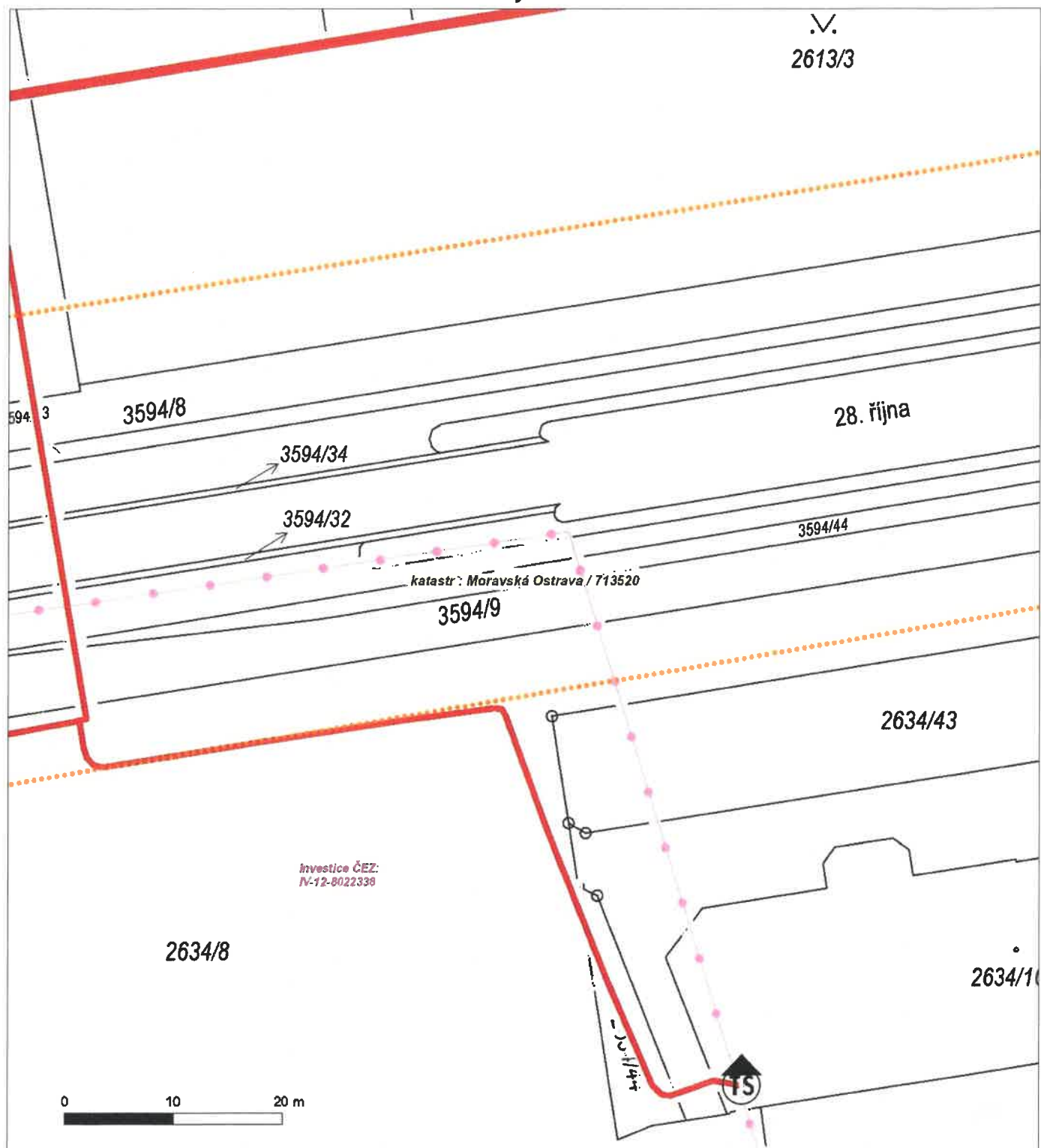


Není-li zobrazena katastrální mapa, zadejte žádost znovu. Katastrální mapa je generována prostřednictvím externí WMS služby, jejíž provoz nezajišťuje společnost ČEZ Distribuce, a. s.

Platí pouze se sdělením číslo 0101963837.

Zakreslené polohy zařízení v příloze jsou pouze informativní.

Situační výkres - list 7

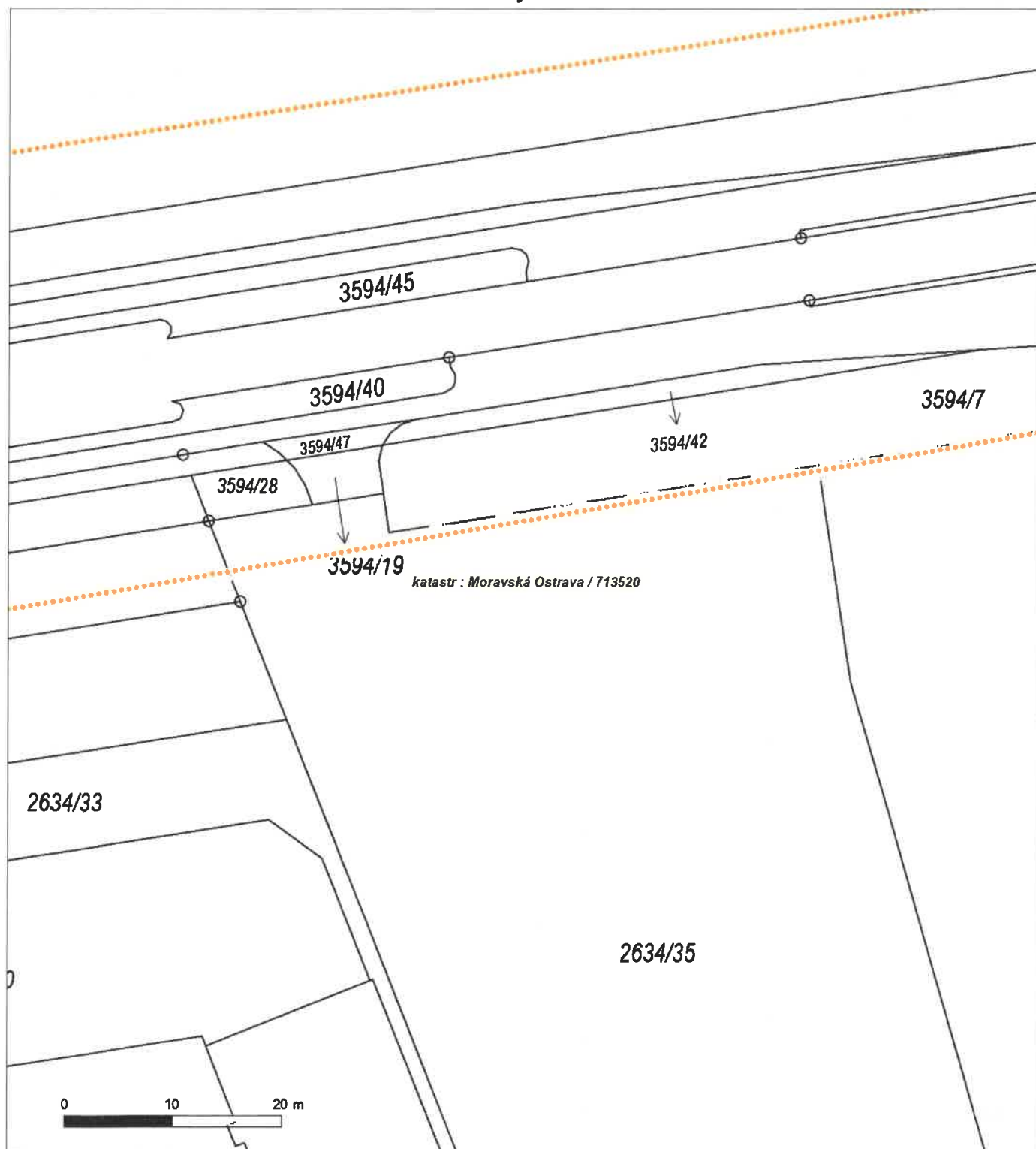


Není-li zobrazena katastrální mapa, zadejte žádost znovu. Katastrální mapa je generována prostřednictvím externí WMS služby, jejíž provoz nezajišťuje společnost ČEZ Distribuce, a. s.

Platí pouze se sdělením číslo 0101963837.

Zakreslené polohy zařízení v příloze jsou pouze informativní.

Situační výkres - list 8



Není-li zobrazena katastrální mapa, zadejte žádost znovu. Katastrální mapa je generována prostřednictvím externí WMS služby, jejíž provoz nezajišťuje společnost ČEZ Distribuce, a. s.

Platí pouze se sdělením číslo 0101963837.

Zakreslené polohy zařízení v příloze jsou pouze informativní.

Situační výkres - list 9



Není-li zobrazena katastrální mapa, zadejte žádost znovu. Katastrální mapa je generována prostřednictvím externí WMS služby, jejíž provoz nezajišťuje společnost ČEZ Distribuce, a. s.

Platí pouze se sdělením číslo 0101963837.

Zakreslené polohy zařízení v příloze jsou pouze informativní.

Situační výkres - list 10

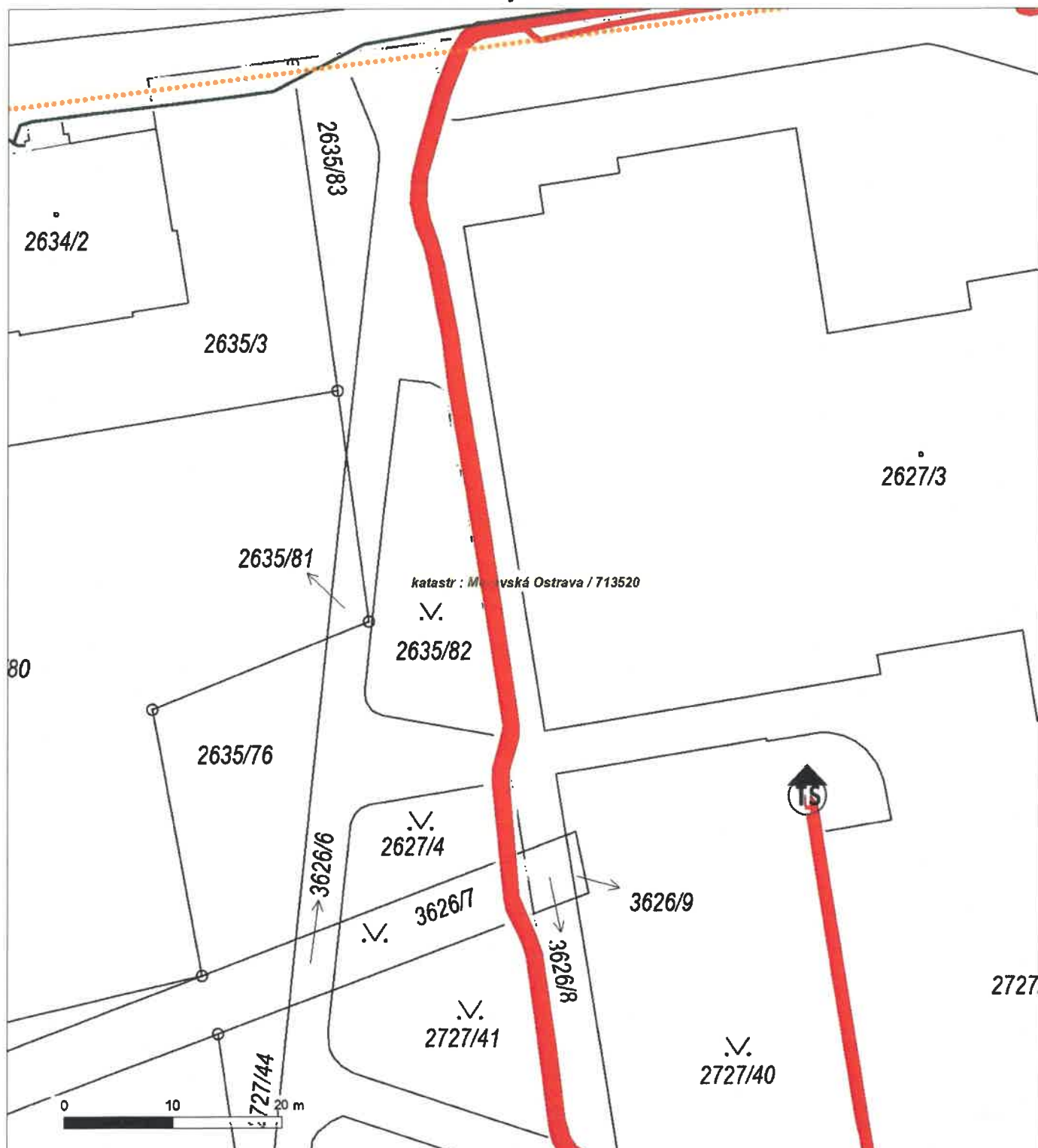


Není-li zobrazena katastrální mapa, zadejte žádost znovu. Katastrální mapa je generována prostřednictvím externí WMS služby, jejíž provoz nezajišťuje společnost ČEZ Distribuce, a. s.

Platí pouze se sdělením číslo 0101963837.

Zakreslené polohy zařízení v příloze jsou pouze informativní.

Situační výkres - list 11



Není-li zobrazena katastrální mapa, zadejte žádost znovu. Katastrální mapa je generována prostřednictvím externí WMS služby, jejíž provoz nezajišťuje společnost ČEZ Distribuce, a. s.

Platí pouze se sdělením číslo 0101963837.

Zakreslené polohy zařízení v příloze jsou pouze informativní.

Situační výkres - list 12



Není-li zobrazena katastrální mapa, zadejte žádost znovu. Katastrální mapa je generována prostřednictvím externí WMS služby, jejíž provoz nezajišťuje společnost ČEZ Distribuce, a. s.



17

ŽADATEL

Dopravní projektování spol. s r.o

NAŠE ZNAČKA
0700719476

VYŘIZUJE / LINKA

VYŘÍZENO DNE
23.06.2023**Sdělení o existenci komunikačního vedení společnosti ČEZ ICT Services, a. s.**Název akce: **Modernizace TT na ul.28.října v úseku Náměstí republiky-ul.Výstavní**Účel: **Informativní**

Vážený zákazníku,
dovolujeme si reagovat na Vaši žádost číslo 0700719476 ze dne 23.06.2023, která se týkala sdělení o existenci komunikačního zařízení na Vámi určeném zájmovém území.

Dle vědomí společnosti ČEZ ICT Services, a. s., se na Vámi vymezeném zájmovém území:
nenachází komunikační zařízení v majetku společnosti ČEZ ICT Services, a. s.

Zároveň si Vás dovolujeme upozornit, že není vyloučeno, že se ve Vámi vymezeném zájmovém území nachází jiné zařízení, které není v majetku společnosti ČEZ ICT Services, a. s.

Toto sdělení je platné do 23.06.2024.

V souvislosti s výše uvedeným si Vás dovolujeme upozornit, že sdělení o existenci či neexistenci sítě představuje skutečnosti tvořící obchodní tajemství společnosti ČEZ ICT Services, a. s. Poskytnuté informace jsou dále také důvěrnými informacemi společnosti ČEZ ICT Services, a. s. Z výše uvedených důvodů si Vás proto společnost ČEZ ICT Services, a. s., dovoluje upozornit, že s poskytnutými informacemi je potřeba nakládat dle platných právních předpisů, v opačném případě se vystavujete postihu ve smyslu platné právní úpravy. V této souvislosti si Vás dovolujeme rovněž upozornit, že požadované informace nesmí být předány, sděleny, využity, zpřístupněny, či jiným způsobem postoupeny na jakoukoli třetí osobu bez předchozího prokazatelného souhlasu společnosti ČEZ ICT Services, a. s. Informace o existenci sítě mohou být využity pouze pro účel, pro který byly vyžádány.

ČEZ ICT Services, a. s.Praha, Praha 4
Duhová 1531/3
PSČ 140 53
IČ: 26470411**Přílohy**

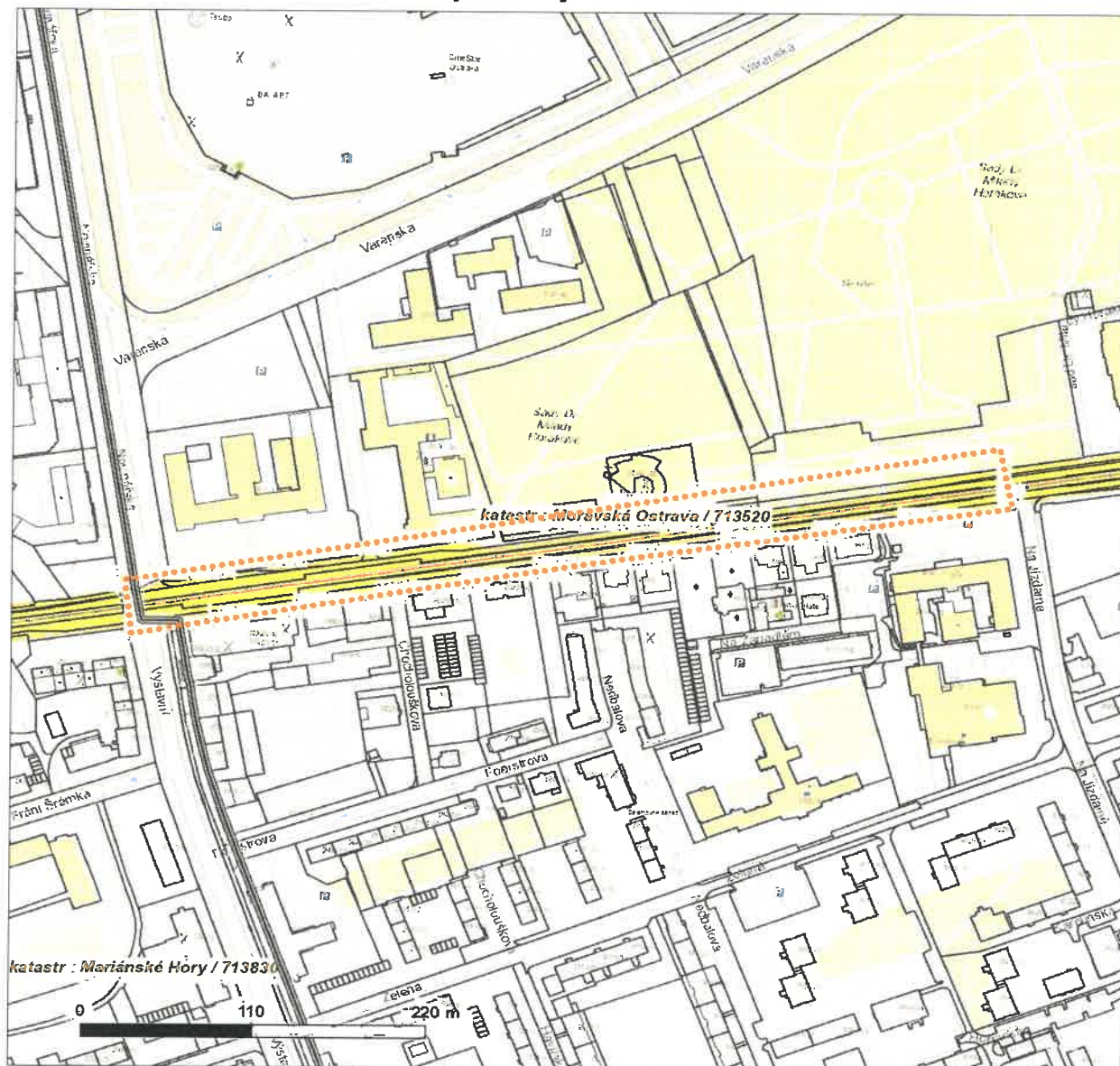
Situační výkres zájmového území



Platí pouze se sdělením číslo 0700719476.

Zakreslené polohy zařízení v příloze jsou pouze informativní.

Situační výkres zájmového území



LEGENDA

- | | |
|-------------------------------------|-------------------------------|
| ■ ■ ■ ■ ■ Nadzemní optické vedení | — Radioreléový spoj vzduch |
| — Podzemní optické vedení | Zájmové území |
| ■ ■ ■ ■ ■ Nadzemní metalické vedení | — Hranice katastrálního území |
| — Podzemní metalické vedení | |



ŽADATEL

Dopravní projektování spol. s r.o

NAŠE ZNAČKA
0700719478

VYŘIZUJE / LINKA

VYŘÍZENO DNE
23.06.2023

Sdělení o existenci komunikačního vedení společnosti ČEZ ICT Services, a. s.

Název akce: **Modernizace TT na ul.28.října v úseku Náměstí republiky-ul.Výstavní**

Účel: **Informativní**

Vážený zákazníku,
dovolujeme si reagovat na Vaši žádost číslo 0700719478 ze dne 23.06.2023, která se týkala sdělení o existenci komunikačního zařízení na Vámi určeném zájmovém území.

Dle vědomí společnosti ČEZ ICT Services, a. s., se na Vámi vymezeném zájmovém území:
nenachází komunikační zařízení v majetku společnosti ČEZ ICT Services, a. s.

Zároveň si Vás dovolujeme upozornit, že není vyloučeno, že se ve Vámi vymezeném zájmovém území nachází jiné zařízení, které není v majetku společnosti ČEZ ICT Services, a. s.

Toto sdělení je platné do 23.06.2024.

V souvislosti s výše uvedeným si Vás dovolujeme upozornit, že sdělení o existenci či neexistenci sítí představuje skutečnosti tvořící obchodní tajemství společnosti ČEZ ICT Services, a. s. Poskytnuté informace jsou dále také důvěrnými informacemi společnosti ČEZ ICT Services, a. s. Z výše uvedených důvodů si Vás proto společnost ČEZ ICT Services, a. s., dovoluje upozornit, že s poskytnutými informacemi je potřeba nakládat dle platných právních předpisů, v opačném případě se vystavujete postihu ve smyslu platné právní úpravy. V této souvislosti si Vás dovolujeme rovněž upozornit, že požadované informace nesmí být předány, sděleny, využity, zpřístupněny, či jiným způsobem postoupeny na jakoukoli třetí osobu bez předchozího prokazatelného souhlasu společnosti ČEZ ICT Services, a. s. Informace o existenci sítí mohou být využity pouze pro účel, pro který byly vyžádány.

ČEZ ICT Services, a. s.

Praha, Praha 4
Duhová 1531/3
PSČ 140 53
IČ: 26470411

Přílohy

Situační výkres zájmového území

ČEZ ICT Services, a. s.

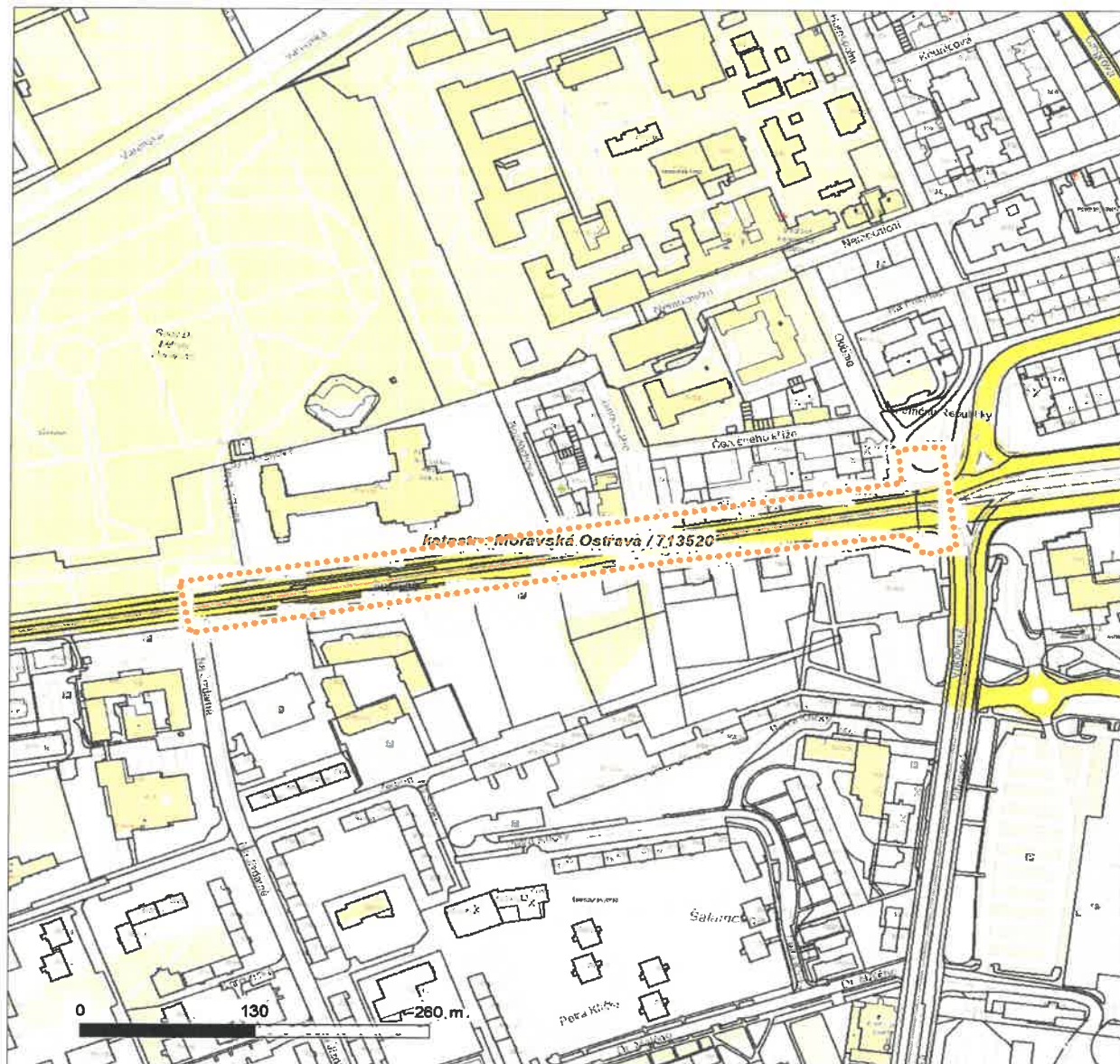
Duhová 1531/3, 140 53 Praha 4 | tel.: 841 842 843 | IČ: 26470411, DIČ: CZ26470411
e-mail: servicedesk@cez.cz, www.cez.cz/cez-ict-services | zapsána v obchodním rejstříku
vedeném Městským soudem v Praze, oddíl B, vložka 7309



Platí pouze se sdělením číslo 0700719478.

Zakreslené polohy zařízení v příloze jsou pouze informativní.

Situační výkres zájmového území



LEGENDA

- | | |
|-------------------------------------|-------------------------------|
| ■ ■ ■ ■ ■ Nadzemní optické vedení | — Radioreléový spoj vzduch |
| — Podzemní optické vedení | --- Zájemné území |
| ■ ■ ■ ■ ■ Nadzemní metalické vedení | — Hranice katastrálního území |
| — Podzemní metalické vedení | |



Jarmila Ing. Gregorová
Dopravní projektování, spol. s r.o.
28. října 3388/111
70200 Ostrava

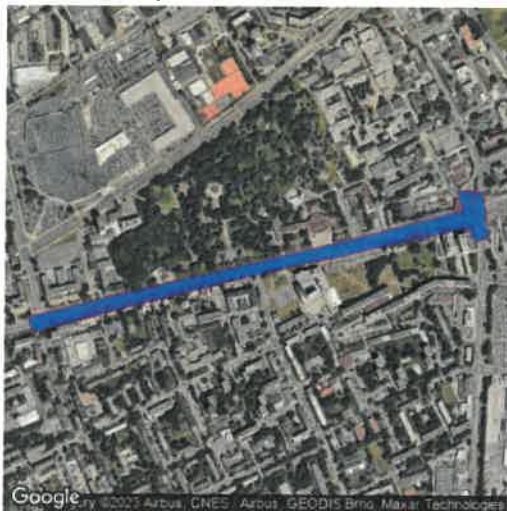
Dne: 13.06.2023
Vaše č.j.: 2023400093
Naše č. j.: 9447/23

Věc: Modernizace TT na ul.28.října v úseku Náměstí republiky-ul.Výstavní

K Vašemu dotazu ze dne 13.06.2023 sdělujeme, že v k.ú. Mariánské Hory, Moravská Ostrava se v místě, které bylo vymezeno ve Vaší žádosti (viz níže), nenachází podzemní dálkové zařízení ani nadzemní objekty, jejichž vlastníkem či provozovatelem je společnost ČEPRO, a.s., a místo není dotčeno ani jinými jejími zájmy.

Vymezené území:

Mariánské Hory, Moravská Ostrava



Platnost tohoto sdělení je 12 měsíců ode dne jeho vyhotovení.

ČEPRO, a.s.

oddělení evidence a správy nemovitostí

Sdělení je generováno automaticky ze software evidenci sítě technické infrastruktury a zařízení ČEPRO,a.s.. Kontakt pro případ dotazů: Jana Pólová, tel. 221/968 129, email: jana.polova@ceproas.cz

ČEPRO, a. s.
Dělnická 213/12,
Holešovice
170 00 Praha 7
Česká republika

Tel.: +420 221 968 111
Fax: +420 221 968 300
E-mail:
ceproas@ceproas.cz
<http://www.ceproas.cz>

Zapsáno v Obchodním rejstříku
vedeném Městským soudem v
Praze, oddíl B, vložka 2341.

IČ: 60193531
DIČ: CZ60193531



DIAMO, státní podnik,
odštěpný závod ODRA
Sirotní 1145/7, Vítkovice
703 00 Ostrava

5687/23

11-07-2023

Dopravní projektování, spol. s r.o.
Ing. Jarmila Gregorová
28. října 3388/111
702 00 Ostrava

Vaše značka/ze dne
2023400093/13.06.2023

Naše značka
D500/21391/2023

Vyřizuje/Tel.
Diamantová/596703405

Ostrava
2023-06-27

Vyjádření k akci „Modernizace TT na ul. 28. října v úseku Náměstí republiky - ul. Výstavní“ v katastrálním území Moravská Ostrava

Vážená paní inženýrko,

dopisem ze dne 13.06.2023 jste nás požádala o vyjádření k existenci inženýrských sítí v naší správě v zájmovém území výše uvedené akce. Rozsah zájmového území je zřejmý ze zákresu na podkladu katastrální mapy, který byl přílohou Vaší žádosti.

DIAMO, státní podnik, odštěpný závod ODRA vydal pro výše uvedenou stavbu vyjádření zn. D500/37418/2021 ze dne 07.01.2022. Závazná podmínka a informace v něm uvedené se nemění a zůstávají nadále v platnosti.

DIAMO, státní podnik, odštěpný závod ODRA nemá v zájmovém území inženýrské sítě ani žádná zařízení ve své správě.

V rámci výše uvedeného vyjádření Vám DIAMO, s.p., o.z. ODRA nabízí možnost zajištění POBD před zahájením a v průběhu stavební činnosti prostřednictvím odborných zaměstnanců odštěpného závodu. V případě Vašeho zájmu o tuto činnost nově kontaktujte zodpovědného zaměstnance Ing. Bronislava Šrámka, tel.: 724 611 869, e-mail: bsramek@diamo.cz.

DIAMO, státní podnik, odštěpný závod ODRA vydává toto vyjádření na základě žádosti společnosti Dopravní projektování, spol. s r.o. ze dne 13.06.2023. Vyjádření je platné 1 rok od data vydání v rozsahu zájmového území a pro účel uvedený žadatelem.

S pozdravem

DIAMO, státní podnik
odštěpný závod ODRA
Sirotní 1145/7, Vítkovice
703 00 Ostrava

④

Ing. Bohuslav Musálek
náměstek pro techniku a služby

DIAMO, státní podnik
Máchova 201, 471 27 Stráž pod Ralskem
DIAMO, státní podnik, odštěpný závod ODRA
Sirotní 1145/7, Vítkovice, 703 00 Ostrava

IČO: 00002739
DIČ: CZ00002739
Tel.: +420 596 703 320
E-mail: odra@diamo.cz

Obchodní rejstřík: Krajský soud Ústí nad Labem
Oddíl A XVIII, vložka 520
Bankovní spojení: ČSOB, a. s.
č. ú. 409037423/0300



Vaše značka: 2023"

Naše značka: 2327948/RLK/2023/KU

Vyřizuje: Pavlína Kulinská
Tel.: 597 40 2901
E-mail: Pavlina.Kulinska@dpo.cz
Datum: 20.6.2023

platnost vyjádření: 2 roky

Dopravní projektování, s.r.o.
Ing. Jarmila Gregorová

28. října 3388/111
702 00 Ostrava

Vyjádření Dopravní podnik Ostrava a.s. – akce: „Modernizace TT na ul. 28. října v úseku náměstí Republiky – ul. Výstavní“
Žádost o vyjádření k existenci sítí

V zájmovém území se nachází tramvajová trať, trakční kabely, trakční stožáry, pozemky DPO, zastávky, kabelové přípojky jízdenkových automatů, napájecí skříně a naše akciová společnost zde provozuje MHD.

Požadujeme tuto skutečnost v projektu respektovat a žádáme v dalším projekčním stupni předložení PD k odsouhlasení.

S přátelským pozdravem

Ing. Petr Holuša
Digitálně podepsal
Ing. Petr Holuša
Datum: 2023.06.22
06:51:27 +02'00'

Ing. Petr Holuša
Vedoucí odboru dopravní cesta

Dopravní projektování, s.r.o.
28. října 3388/111
70200 Ostrava

Váš dopis/email ze dne: 13.06.2023

Evid.číslo žádosti: 2023400093
Evid.číslo subjektu.: 000000853

Vyřizuje: Jana Vávrová
Tel./ email.: 603432493 / jana.vavrova@garantkontrol.cz

Stavba: Modernizace TT na ul. 28.října v úseku Nám.republiky-ul.Výstavní
Ulice/místo: k.ú. Mar. Hory a Moravská Ostrava
Parcela:
Investor/stavebník:

Vyjádření k existenci zařízení v provozování/vlastnictví společnosti Garant Kontrol s.r.o.

V místech uvedené stavby se nenachází zařízení naší společnosti.

S pozdravem



GARANT KONTROL
s.p.o. s r.o.
ul. Sušilova 658/7
709 00 OSTRAVA-MAR. HORY
DIČ: CZ25350161

Jana Vávrová
Garant Kontrol, s.r.o.

V Ostravě 15.06.2023



naše značka
5002841343
vyřizuje
Jaroslav Kápička
datum
13.06.2023

Dopravní projektování, spol. s r.o.
28. října 3388/111
70200 Ostrava

Věc:
Modernizace TT na ul.28.října v úseku Náměstí republiky-ul.Výstavní

K.ú. - p.č.: Moravská Ostrava, Mariánské Hory

Stavebník: Dopravní projektování, spol. s r.o., 28. října 3388/111, 70200 Ostrava

Účel stanoviska: Informace o poloze a průběhu plynárenského zařízení

GasNet, s.r.o., jako provozovatel distribuční soustavy (PDS) a technické infrastruktury, zastoupený GasNet Služby, s.r.o., vydává toto stanovisko:

TOTO STANOVISKO SLOUŽÍ POUZE JAKO SDĚLENÍ O POLOZE A PRŮBĚHU PLYNÁRENSKÝCH ZAŘÍZENÍ A PLYNOVODNÍCH PŘÍPOJEK (dále jen PZ) V ZÁJMOVÉM ÚZEMÍ VYZNAČENÉM V PŘÍLOZE.

STANOVISKO BYLO VYGENEROVÁNO NA ZÁKLADĚ VAŠÍ ŽÁDOSTI AUTOMATICKY.

V zájmovém území vyznačeném v příloze tohoto stanoviska, nebo jeho blízkosti se **NACHÁZÍ PROVOZOVANÁ PZ** ve vlastnictví nebo správě GasNet s.r.o. - viz příloha s informativní polohou PZ a informací v legendě.

Upozorňujeme, že v zájmovém území vyznačeném v příloze tohoto stanoviska se mohou nacházet PZ, která jsou ve fázi výstavby a doposud nebyla předána GasNet s.r.o. k provozování. Taktéž se v zájmovém území mohou nacházet PZ jiných vlastníků či správců, případně i dlouhodobě nefunkční/neprovozovaná PZ bez dostupných informací o jejich poloze a vlastnictví. Tato PZ **NEJSOU** v příloze vyznačena a **NEJSOU** předmětem tohoto stanoviska.

TOTO STANOVISKO NELZE POUŽÍT PRO:

- pro zahájení stavební činnosti v ochranném a bezpečnostním pásmu PZ včetně objednání vytyčení za tímto účelem
- jednání s orgány státní správy ve věcech územního plánování a stavebního řádu dle zákona č. 183/2006 Sb. v platném znění ve věci územního řízení, řízení o územním souhlasu, veřejnoprávní smlouvy pro umístění stavby, zjednodušeného územní řízení, ohlášení, stavebního řízení, společné územního a stavebního řízení, vodoprávního rozhodnutí, veřejnoprávní smlouvy o provedení stavby nebo oznámení stavebního záměru s certifikátem autorizovaného inspektora.

TOTO STANOVISKO LZE POUŽÍT POUZE PRO:

- objednání vytyčení polohy PZ za účelem zpracování projektové dokumentace stavby
Vytyčení provede příslušná provozní oblast ZDARMA.
Formulář a kontakt naleznete na <https://www.gasnet.cz/cs/ds-vytyceni-pz/>.

Při podání žádosti uveďte naši značku (číslo jednací) uvedenou v úvodu tohoto stanoviska. O provedeném vytyčení trasy bude sepsán protokol.

POKUD HODLÁTE POUŽÍT POSKYTNUTÉ INFORMACE PRO ZPRACOVÁNÍ PROJEKTOVÉ DOKUMENTACE (dále jen PD) ZA ÚČELEM ZÍSKÁNÍ SOUHLASU SE STAVEBNÍ ČINNOSTÍ V OCHRANNÉM A BEZPEČNOSTNÍM PÁSMU PZ, SDĚLUJEME VÁM TYTO DALŠÍ INFORMACE:

GasNet Služby, s.r.o.

Plynárenská 499/1 · Zábřovice · 602 00 Brno · T 555 90 10 10 · www.gasnet.cz
IČ: 27935311 · DIČ: CZ27935311

Zápis do obchodního rejstříku: Krajský soud v Brně, sp. zn. C 57165, dne 26. 7. 2007

Certificate of Incorporation: Regional Court in Brno, ref. number C 57165, on 26th July 2007

Zákaznická linka GasNet 555 90 10 10, info@gasnet.cz, www.gasnet.cz

1) O poskytnutí polohy stávajících PZ ve správě GasNet, s.r.o. v digitální podobě (dgn,dwg) lze požádat prostřednictvím služby Vektorová data, která je dostupná na <https://dpo.gasnet.cz/zadost-o-vektorova-data>. Tato služba je určena odborné veřejnosti (projekční firmy) a obcím a krajům (oblast územního plánování).

2) PD, ve které budou zakreslena PZ dle poskytnutých mapových nebo elektronických podkladů, požadujeme předložit k odsouhlasení podáním žádosti na portálu Distribuce plynu online <https://dpo.gasnet.cz/zadost-o-stanovisko>. Tato povinnost je dána ustanovením zákona č. 458/2000 Sb., §68 a §69.

3) PD bude vypracována ve smyslu stavebního zákona č. 183/2006 Sb. ve znění pozdějších předpisů.

4) Pokud v poskytnutých mapových podkladech naleznete informaci o PLÁNOVANÉ STAVBĚ PŘED REALIZACÍ, jedná se o situaci, kdy v zájmovém území nebo v jeho blízkosti se připravuje plynárenská stavba (rekonstrukce, nová výstavba, přeložka). V případě, že se bude jednat o připravovanou investici GasNet s.r.o., požadujeme Vaši stavbu koordinovat s naším záměrem.

5) Pokud v poskytnutých mapových podkladech naleznete informaci o PROVEDENÉ VÝSTAVBĚ, KTERÁ NENÍ UVEDENA DO PROVOZU, jedná se o situaci, kdy v zájmovém území nebo v jeho blízkosti je vybudováno PZ, které bude v blízké době uvedeno do provozu. Na tato PZ se vztahují ochranná, případně bezpečnostní pásma dle zákona č. 458/2000 Sb. ve znění pozdějších předpisů. Informace o možnosti poskytnutí digitálních dat (dgn,dwg) a podmínky výdeje získáte na adrese: <http://www.gasnet.cz/cs/zadost-o-vektorova-data/>.

6) Pokud Vaše zájmové území protíná PÁSMO VLIVU ANODOVÉHO UZEMNĚNÍ STANICE KATODICKÉ OCHRANY (SKAO), je třeba individuálního posouzení v závislosti na připravované stavbě. Je nutné podat novou žádost na <https://dpo.gasnet.cz/zadost-o-stanovisko> s důvodem žádosti Předprojektová příprava. K žádosti připojte podrobné informace o záměru stavby a její konstrukci. Obdržíte stanovisko, kde budou sděleny podrobné podmínky pro umístění stavby v blízkosti tohoto řízení.

7) Pokud v poskytnutých mapových podkladech naleznete informaci o NEPLYNOVODNÍM ZAŘÍZENÍ (PLOCHA), jedná se o území, kde se nachází PROVOZOVANÁ PLNÍČÍ STANICE LNG STANICE nebo je zde CHRÁNĚNÝ PROSTOR PRO VÝSTAVBU LNG stanice. V tomto prostoru je nutné respektovat vzdálenost 35 m od osy zásobníku LNG, kam sahá požárně nebezpečný prostor, ve kterém není možno stavět budovy s trvalou přítomností osob. Pro posouzení stavebního záměru v menší vzdálenosti je třeba předložit k posouzení podrobnou dokumentaci takového záměru.

8) V případě potřeby dalších informací kontaktujte technika prostřednictvím Kontaktního systému <http://www.gasnet.cz/cs/kontaktni-system/> (Stanovisko k existenci sítě a ke stavbě NEplynárenského zařízení).

PLYNOFIKACE NEMOVITOSTI:

Požadavek na připojení nového odběrného místa nebo technické změny u existujícího odběrného místa musí být projednán prostřednictvím žádosti o připojení k distribuční soustavě.

Podrobné informace naleznete na stránkách GasNet s.r.o. <https://www.gasnet.cz/cs/zakaznik/>.

V případě, že plánovaná plynifikace vyvolá rozšíření plynovodní sítě (připojení více odběrných míst), musí být toto projednáno s GasNet s.r.o. Podrobné informace naleznete na stránkách <https://www.gasnet.cz/cs/zadost-o-rozsireni-ds/>.

Toto stanovisko platí pouze pro území vyznačené v příloze tohoto stanoviska a to 24 měsíců ode dne jeho vydání.

Za správnost a úplnost dokumentace předložené s žádostí včetně jejího souladu s platnými předpisy plně zodpovídá její zpracovatel. Stanovisko nenahrazuje případná další stanoviska k jiným částem stavby.

V případě další korespondence nebo jednání (např. změna stavby) uvádějte naši značku - 5002841343 a datum tohoto stanoviska. Kontakty jsou k dispozici na <https://www.gasnet.cz/cs/kontaktni-system/>.

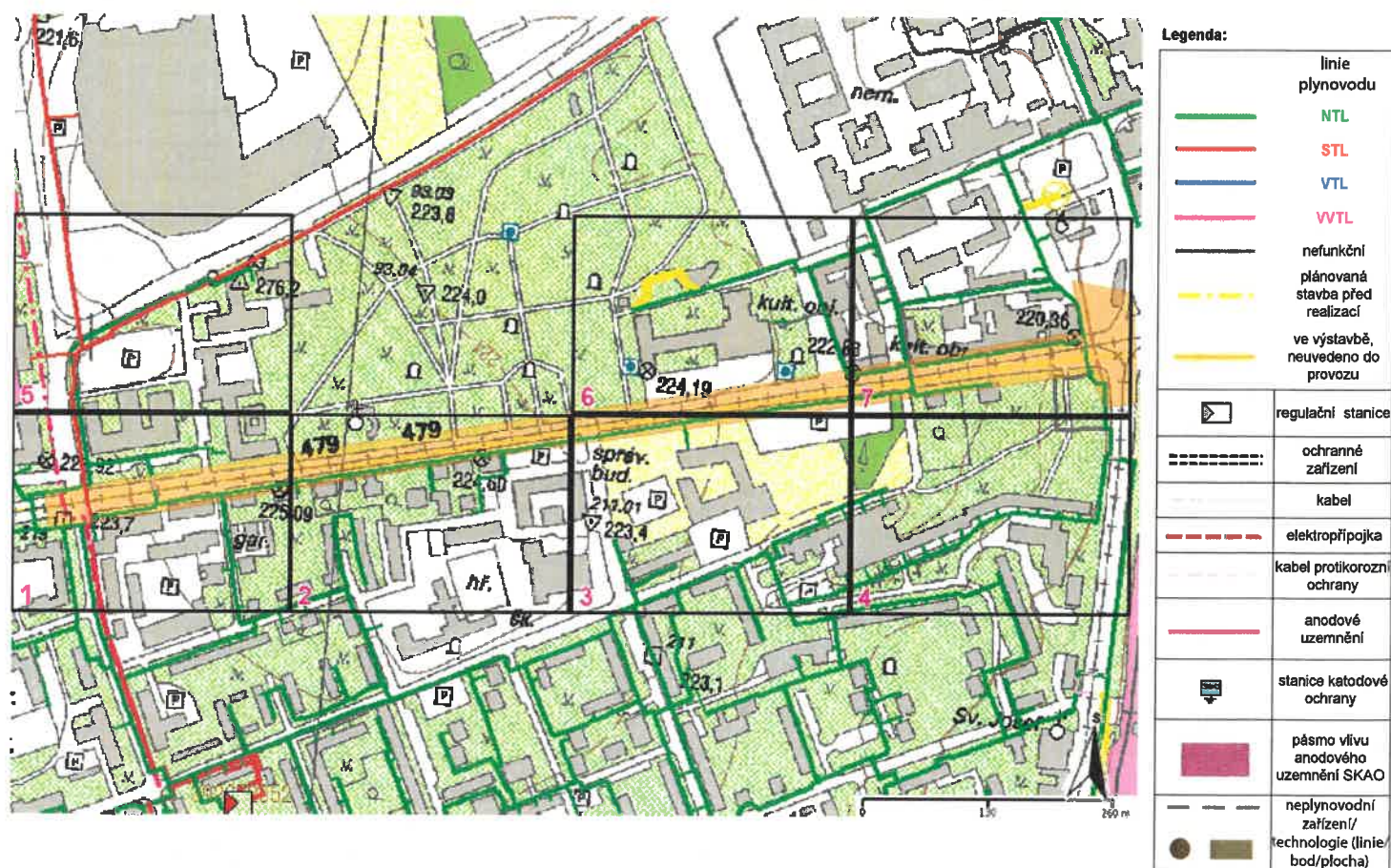


GasNet, s.r.o.
zastoupená společností GasNet Služby, s.r.o., IČ 27935311
Jaroslav Kápička
Vedoucí zpracování externích požadavků
Odbor zpracování externích požadavků

Přílohy: Detailní zakres plynárenského zařízení

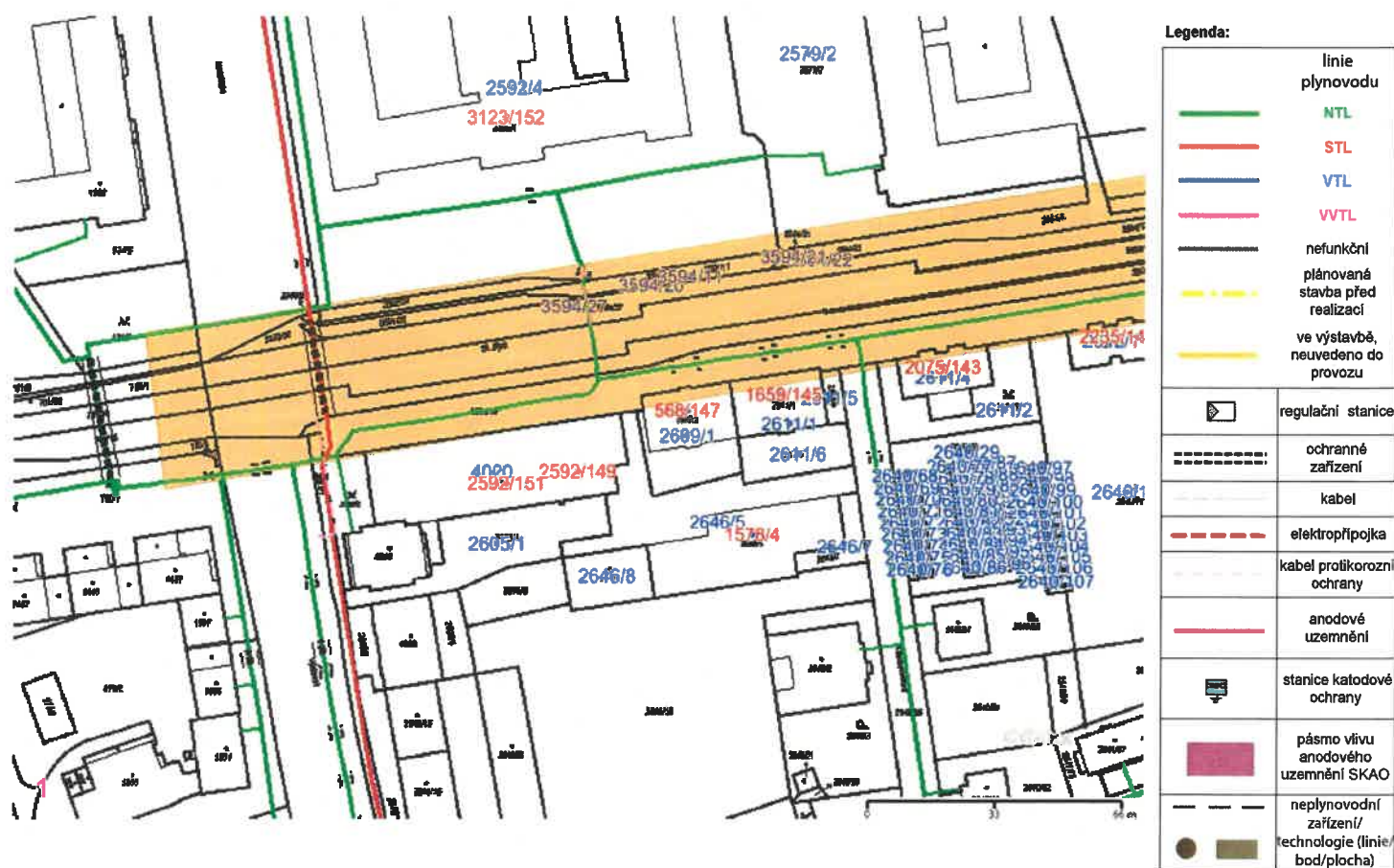
Příloha: Detailní zakres plynárenského zařízení. Tato příloha je nedílnou součástí stanoviska č. 5002841343 ze dne 13.06.2023.

Provozovatel DS: GasNet, s.r.o.; Stavebník: Dopravní projektování, spol. s r.o., 28. října 3388/111, 70200 Ostrava. K.ú.: Moravská Ostrava, Mariánské Hory.



Příloha: Detailní zákres plynárenského zařízení. Tato příloha je nedílnou součástí stanoviska č. 5002841343 ze dne 13.06.2023.

Provozovatel DS: GasNet, s.r.o.; Stavebník: Dopravní projektování, spol. s r.o., 28. října 3388/111, 70200 Ostrava. K.ú.: Moravská Ostrava, Mariánské Hory.



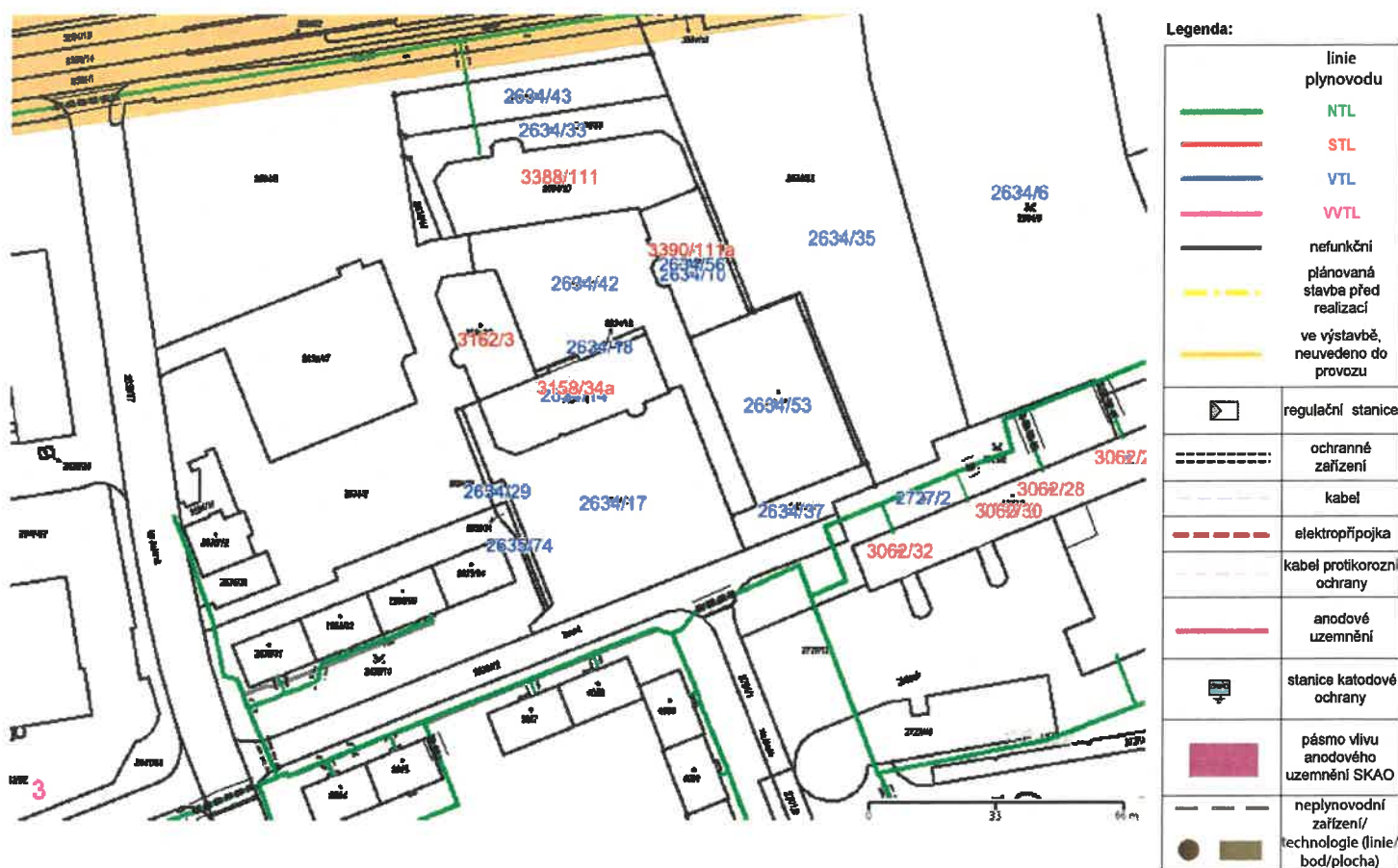
Příloha: Detailní zakres plynárenského zařízení. Tato příloha je nedílnou součástí stanoviska č. 5002841343 ze dne 13.06.2023.

Provozovatel DS: GasNet, s.r.o.; Stavebník: Dopravní projektování, spol. s r.o., 28. října 3388/111, 70200 Ostrava. K.ú.: Moravská Ostrava, Mariánské Hory.



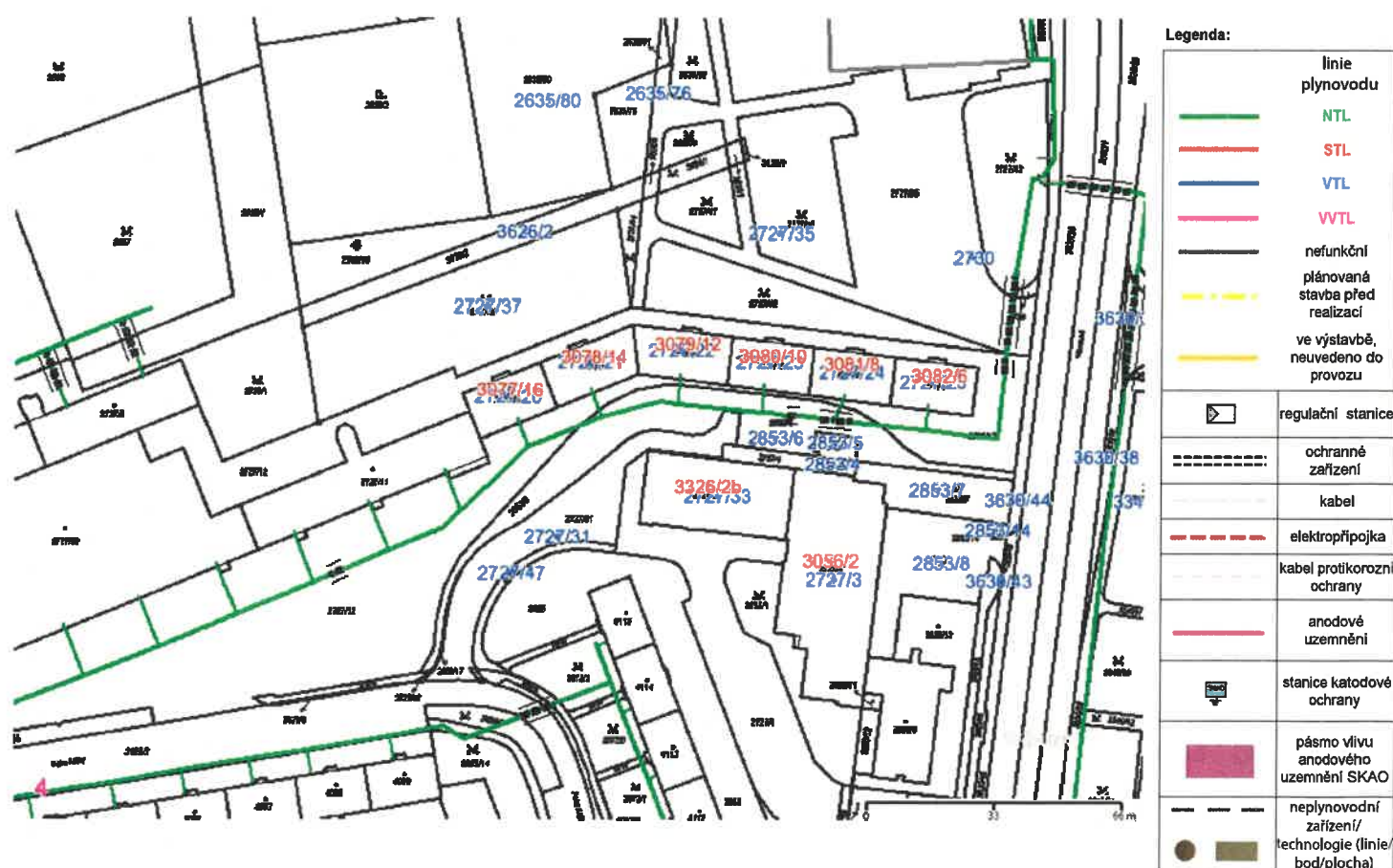
Příloha: Detailní zakres plynárenského zařízení. Tato příloha je nedílnou součástí stanoviska č. 5002841343 ze dne 13.06.2023.

Provozovatel DS: GasNet, s.r.o.; Stavebník: Dopravní projektování, spol. s r.o., 28. října 3388/111, 70200 Ostrava. K.ú.: Moravská Ostrava, Mariánské Hory.



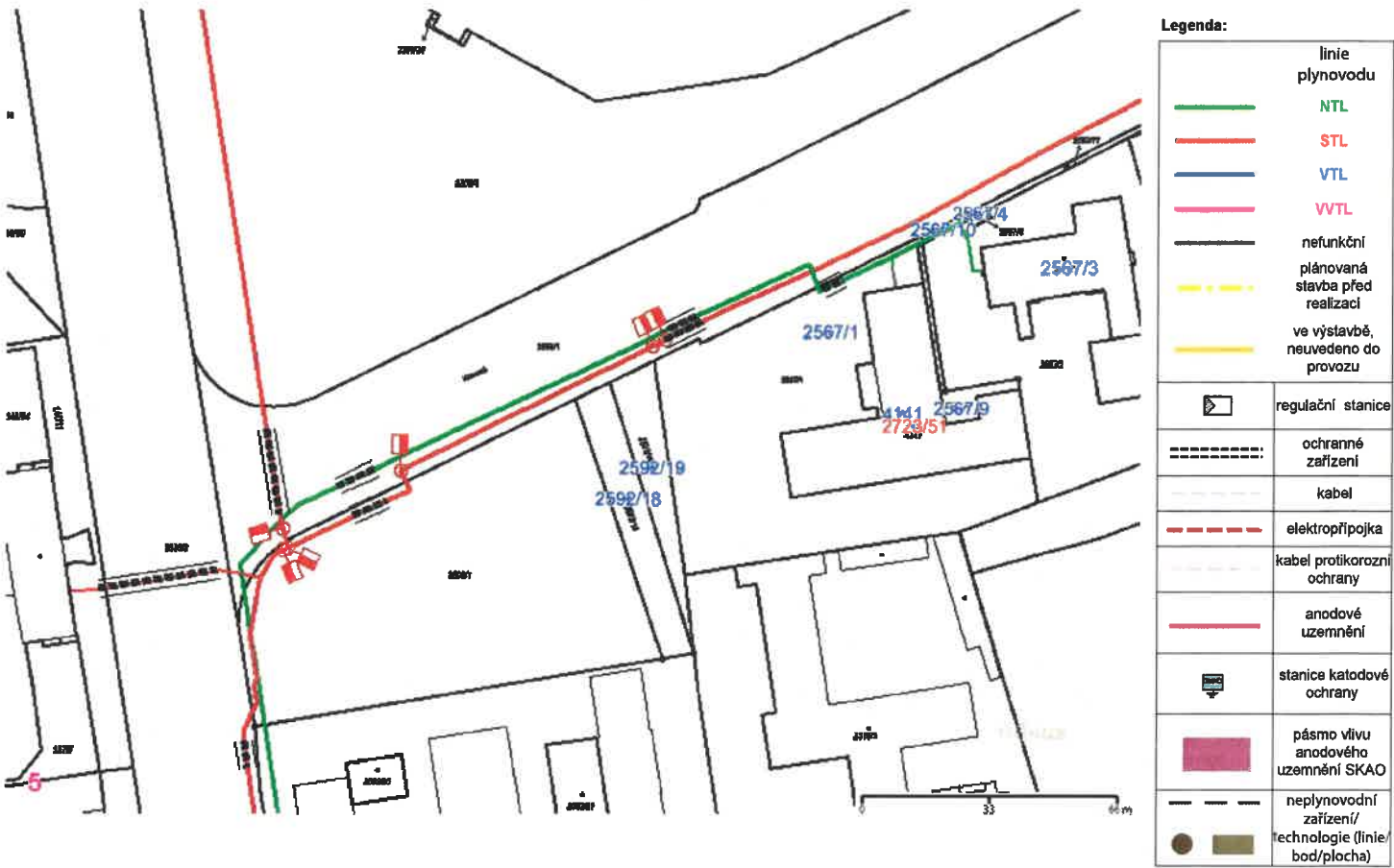
Příloha: Detailní zákres plynárenského zařízení. Tato příloha je nedílnou součástí stanoviska č. 5002841343 ze dne 13.06.2023.

Provozovatel DS: GasNet, s.r.o.; Stavebník: Dopravní projektování, spol. s r.o., 28. října 3388/111, 70200 Ostrava. K.ú.: Moravská Ostrava, Mariánské Hory.



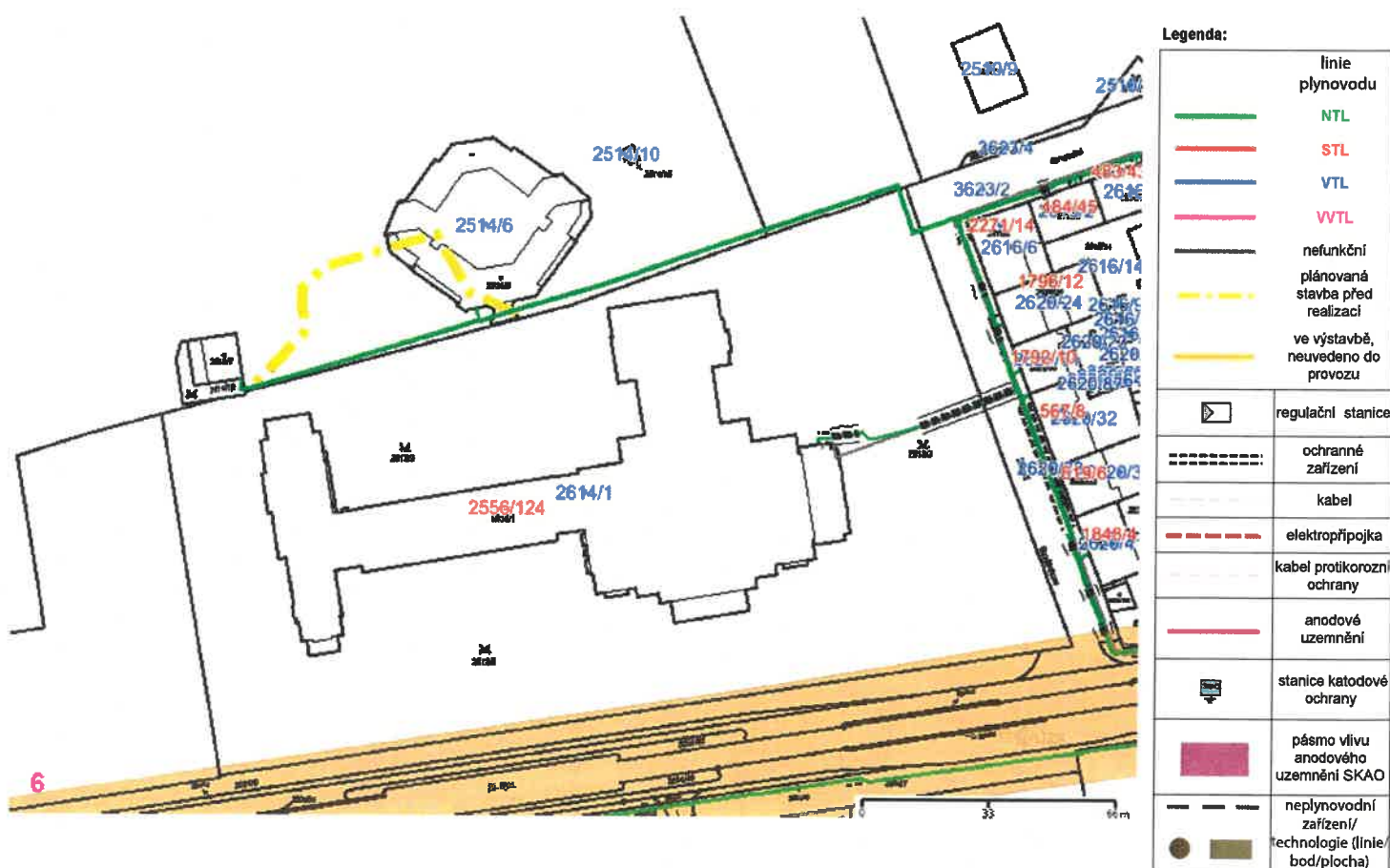
Příloha: Detailní zakres plynárenského zařízení. Tato příloha je nedílnou součástí stanoviska č. 5002841343 ze dne 13.06.2023.

Provozovatel DS: GasNet, s.r.o.; Stavebník: Dopravní projektování, spol. s r.o., 28. října 3388/111, 70200 Ostrava. K.ú.: Moravská Ostrava, Mariánské Hory.



Příloha: Detailní zakres plynárenského zařízení. Tato příloha je nedílnou součástí stanoviska č. 5002841343 ze dne 13.06.2023.

Provozovatel DS: GasNet, s.r.o.; Stavebník: Dopravní projektování, spol. s r.o., 28. října 3388/111, 70200 Ostrava. K.ú.: Moravská Ostrava, Mariánské Hory.



Příloha: Detailní zakres plynárenského zařízení. Tato příloha je nedílnou součástí stanoviska č. 5002841343 ze dne 13.06.2023.

Provozovatel DS: GasNet, s.r.o.; Stavebník: Dopravní projektování, spol. s r.o., 28. října 3388/111, 70200 Ostrava, K.ú.: Moravská Ostrava, Mariánské Hory.



Dopravní projektování spol. s r.o.
28. října 3388/111
702 00 Ostrava

Váš dopis značky
Ing. Jarmila Gregorová
13.6.2023

Naše značka
RIGS/DGS/1148/Šm/879/2023

Vyřizuje/linka
Ing. Šmolka/339

Paskov dne
20.6.2023

„Modernizace TT na ul. 28. října v úseku Náměstí republiky – ul. Výstavní“, k.ú. Mariánské Hory, Moravská Ostrava – vyjádření k existenci sítí

Dne 13.6.2023 jste nás požádali o vyjádření k výše uvedené akci a svoji žádost doložili zájmovým územím stavby.

Sdělujeme Vám, že v předmětném území vymezeném Vaší přílohou nemáme plynovody ani jiná zařízení a nemáme k Vaší akci připomínky.

Dále Vám sdělujeme, že zájmové území je částečně situováno ve zvláštním dobývacím prostoru Vítkovice I a chráněném ložiskovém území Rychvald na hořlavý zemní plyn vázaný na uhelné sloje a upozorňujeme Vás, že z hlediska nebezpečí výstupů důlních plynů (Mapa kategorizace území OKR) se předmětná lokalita nachází v „Území s možnými nahodilými výstupy metanu na povrch“.

Toto vyjádření má platnost 2 roky.

S pozdravem

Green Gas DPB, a.s.

Rudé armády 687
739 21 Paskov

102. -10-

Ing. Vladimír Kičmer
vedoucí Divize geologických služeb
na základě plné moci ze dne 2.1.2023

Green Gas DPB, a.s., Rudé armády 637, 739 21 Paskov

IČO 00494356
DIČ CZ00494356
Zápis v obchodním rejstříku
u Krajského soudu Ostrava,
oddíl B, vložka 217

BANKOVNÍ SPOJENÍ
Komerční banka, a.s.
číslo účtu: 11504781/0100
IBAN
CZ31 0100 0000 0000 1150 4781

TELEFON
ústředna:
558 612 111
podatelna:
558 612 213

DATOVÁ SCHRÁNKA
xzxebra
E-MAIL
podatelna@dpb.cz
www.greengas.cz



Nej.cz s. r. o. | Kaplanova 2252/8 | 148 00 Praha 4



Připojení k internetu



Televize



Volání

Naše zn.: VYJNEJ-2023-08087-01

Vyřizuje: Libor Kašpar

Mobil: 733119380

E-mail: Lkaspar@nej.cz

Dopravní projektování, spol. s r.o.

Ing. Jarmila Gregorová

28. října 3388

70200 Ostrava

V Praze dne 19. 6. 2023

VYJÁDŘENÍ O EXISTENCI SÍTĚ ELEKTRONICKÝCH KOMUNIKACÍ společnosti Nej.cz s.r.o.

Žadatel(ka), společnost Dopravní projektování, spol. s r.o., 28. října 3388, 70200 Ostrava (dále jen "žadatel") podal(a) dne 13. 6. 2023 žádost o vyjádření ke stavební akci nazvané

Modernizace TT na ul.28.října v úseku Náměstí republiky-ul.Výstavní

přičemž stanovil(a) důvod žádosti a oblast dotčeného zájmového území, v němž bude stavba probíhat. Na základě určení a vyznačení zájmového území a na základě stanovení důvodu pro vydání vyjádření vydává společnost Nej.cz s.r.o., Kaplanova 2252/8, 148 00 Praha 4, jakožto vlastník technické infrastruktury v souladu s ustanovením § 101 zákona č. 127/2005 Sb., o elektronických komunikacích a o změně některých souvisejících zákonů (zákon o elektronických komunikacích), ve znění pozdějších předpisů a § 161 zákona č. 183/2006 Sb., o územním plánování a stavebním řádu (stavební zákon) či dle dalších příslušných právních předpisů a v souladu s příslušnými ustanoveními zákona č. 89/2012Sb. občanského zákoníku v platném znění, následující vyjádření:

Ve vyznačeném zájmovém území se nachází vedení a zařízení sítě elektronických komunikací (dále jen „SEK“) společnosti Nej.cz s.r.o.

V příložených zákresech je orientačně zachycen průběh a druh naší sítě v místech, kde se naše vedení či zařízení nacházejí v oblasti vyznačeného zájmového území nebo se k němu bezprostředně blíží. Ochranné pásmo podzemního kabelového vedení SEK dle § 102 zákona č. 127/2005 (zákon o elektronických komunikacích) činí 0,5 m po obou stranách krajního vedení. Toto ochranné pásmo není v příložených zákresech zakresleno. Upozorňujeme, že kromě samotných kabelových vedení (metalických nebo optických) se pod úroveň terénu mohou nacházet i další zařízení jako jsou kabelové chráničky, spojky, komory, markery, sloupky a označníky apod., nad úroveň terénu se mohou nacházet např. sloupky či technologické skříně s rozvaděči a zesilovači a další zařízení.

Na základě žadatelem uvedeného důvodu slouží toto vyjádření výhradně pro účel(y): projektové přípravy

Za předpokladu, že budou dodrženy níže uvedené obecné podmínky, společnost Nej.cz s.r.o. souhlasí s předmětnou stavební akcí a zároveň souhlasí s vydáním příslušného správního rozhodnutí stavebním úřadem pro povolení předmětné stavební akce (rozhodnutí o umístění stavby, stavební povolení či jiné), je-li v odstavci výše uvedeno, že toto vyjádření slouží i pro účely příslušného správního řízení.

Stavebník či jím pověřená třetí osoba je povinen učinit taková opatření, aby nedošlo k ohrožení nebo poškození SEK podle § 101, zák. č. 127/2005 Sb., a to především:

- Zajistit zanesení informací o přítomnosti sítí elektronických komunikací v majetku Nej.cz s.r.o. vyskytujících se v lokalitě dotčené předmětnou stavební akcí do příslušné projektové dokumentace včetně zohlednění a řešení případného střetu dle podmínek v tomto vyjádření.
- Dodržovat platnou legislativu, technologické postupy a technické normy pro příslušný druh staveb a veškerá doporučená bezpečnostní opatření, aby nedošlo ohrožení či k poškození jak naší SEK, tak majetku a zdraví osob.
- Naše SEK spolu s pomocnými zařízeními (např. „kiosky“, kabelové komory, sloupky, kabelové rezervy, technologické skříně, rozvaděče, napájecí zařízení, antény atd.) nesmí být bez našeho souhlasu odstraněna, přeložena, manipulována ani dotčena žádným jiným způsobem. Existuje-li v místě stavby (pozemek, budova apod.) věcné břemeno či jiné právo ve prospěch naší společnosti, musí zůstat zachováno, případně být po provedení stavby obnoveno.
- V případě, že předmětný stavební záměr koliduje s naší SEK (situace kdy přítomnost SEK vylučuje možnost provedení předmětné stavební akce, nebo by její provedení ohrožovalo bezpečný a bezporuchový chod SEK), případně zasahuje-li do jejího ochranného pásma a existuje zároveň důvod domnívat se, že by předmětná stavba mohla negativně ovlivňovat bezpečný a bezporuchový provoz naší SEK nebo zamezovat přístupu k ní, případně i v jiných případech, kdy hrozí poškození SEK, je žadatel či jím pověřená třetí osoba bez zbytečného odkladu povinen kontaktovat pracovníky pověřené ochranou sítě (dále jen „POS“) za účelem dojednání konkrétních podmínek ochrany, případně společnost Nej.cz s.r.o. vyzvat k přeložení SEK. Stavbou (stavebním záměrem, stavební akcí) se rozumí jakékoliv stavební práce, demoliční práce, rekonstrukce či stavební úpravy, odstraňování havárií, výkopové práce (včetně bezvýkopové technologie jako jsou např. protlaky či podvrty), úpravy terénu, výsadby zeleně apod.
- V případě nutnosti přeložení, manipulace či úprav naší SEK je stavebník povinen s Nej.cz s.r.o. uzavřít nejprve smlouvu o realizaci přeložky. Následně budou na základě objednávky veškeré práce spojené s přeložkou či úpravou SEK provedeny pracovníky společnosti Nej.cz s.r.o. přičemž dle ustanovení § 104 odst. 17 zákona č. 127/2005 Sb., o elektronických komunikacích a o změně některých souvisejících zákonů je stavebník povinen společnosti Nej.cz s.r.o. uhradit veškeré náklady na nezbytné úpravy dotčeného úseku na úrovni stávajícího technického řešení. Nedílnou součástí

přeložení nebo úpravy SEK jsou také kontrolní zkoušky SEK (tlakové zkoušky těsnosti HDPE chrániček, reflektometrické měření optických kabelů, případně i jiné), vypracování dokumentace skutečného provedení apod. Dojde-li k přeložce naší SEK, dodá stavebník polohopisnou dokumentaci (geodetické zaměření) překládaného úseku naší sítě v elektronické podobě (ideálně v .dgn formátu) a uhradí náklady na aktualizaci naší dokumentace. V případě přeložky rovněž stavebník zajistí veřejnoprávní a majetkové vypořádání (věcná břemena, stavební povolení atp.).

- V ochranném pásmu SEK neprovádět výsadbu trvalých porostů, zejména dřevin či jiných hlubokokořenících rostlin bez užití technologie, která spolehlivě a trvale zabráni poškození našich kabelů vlivem prorůstání kořenů mezi naše vedení. S ohledem na budoucí růst kořenových systémů rostlin je třeba provádět případnou výsadbu v takové vzdálenosti od našich vedení, aby jejich kořeny nemohly negativně ovlivňovat naše kabelové trasy (např. deformovat plastové kabelové chráničky) či nebránily přístupu ke kabelům v případě nutnosti provádění servisního zásahu. Bude-li použita technologie bránící prorůstání kořenů mezi naše kabely (např. protirůstové plachty či folie), je výsadba v blízkosti našeho vedení možná za předpokladu, že tato technologie nebude v případě potřeby servisního zásahu bránit přístupu k našim kabelům a zároveň, že nám bude vždy bezpodmínečně umožněno přistupovat k našemu vedení a provádět práce v případném ochranném pásmu dřevin. Vedou-li v blízkosti místa výsadby naše nadzemní sítě, je třeba dřeviny sázet v takové vzdálenosti, aby s ohledem na růst větví v budoucnu nedocházelo ke kolizi s naší SEK. Způsob ochrany našich vedení je vždy potřeba projednat s POS či jiným námi pověřeným zaměstnancem.

- Při případném odstraňování či demolici stavby, ve (na) které jsou umístěna naše zařízení či se nachází v bezprostřední blízkosti odstraňované stavby, je nutné s POS či jiným námi pověřeným zaměstnancem domluvit další postup, zejména o zajištění bezpečného odpojení a přeložení našich zařízení.

- Pokud by jakákoliv nově budovaná stavba zasahovala svým ochranným pásmem do ochranného pásma našeho vedení, je nutné stavbu navrhnout takovým způsobem, aby byla možná bezproblémová údržba či provádění oprav naší sítě bez jakýchkoliv omezení (např. včetně používání mechanizace, otevřeného plamene apod.).

- **Nachází-li se v dotčené lokalitě naše podzemní vedení, je před započítím stavebních prací nutno v terénu trasu vedení vytýčit.** Objednávku na vytýčení zašlete e-mailem osobě POS a telefonicky se s ním domluvte na podrobnostech a potvrďte termín vytýčení. **Objednání vyhledání a vytýčení SEK je nutno provést 14 dní před plánovaným zahájením stavby.** V případě, že se vám nebude dařit kontaktovat POS, obraťte se na osobu, která toto vyjádření vydala.

- Nachází-li se v dotčené lokalitě naše nadzemní vedení, je třeba dbát zvýšené opatrnosti při případném používání vysokozdvíhových zařízení, jako jsou například jeřáby, žebříky, vysokozdvížné montážní plošiny apod.

- Při provádění prací uvnitř objektů, na střeších budov či na stožárech je stavebník či jím pověřená třetí osoba povinen provést průzkum a zjistit polohu všech našich vedení a zařízení, které by mohly být stavbou dotčeny či poškozeny a provést taková opatření, aby k tomu nedošlo. Nachází-li se v místě provádění prací naše antény, nesmí před ně být umísťovány žádné zařízení (nesmí dojít k jejich „zastínění“). V případě potřeby pomoci s vyhledáním našich zařízení (jedná-li se např. o vedení pod omítkami či jinak skryté) kontaktujte POS a telefonicky se s ním domluvte na

podrobnostech a objednejte u něj vyhledání sítě (objednávku je nutno provést 14 dní před zahájením prací). V případě, že se vám nebude dařit kontaktovat POS, obraťte se na osobu, která toto vyjádření vydala.

- V místech, kde SEK vystupuje ze země do budovy, rozvaděče, na sloup apod. je stavebník, nebo jím pověřená osoba, povinen vykonávat zemní práce se zvýšenou mírou opatrností kvůli ubývajícímu krytí nad SEK.

- Nachází-li se nadzemní vedení SEK na sloupech, stožárech či podpěrách, je třeba se vyvarovat všech prací a postupů, při kterých by mohla být narušena stabilita takových podpěrných bodů. Jsou-li takové podpěrné body v majetku třetí strany (např. ČEZ, technické služby apod.), je nutno oslovit jejich vlastníka a respektovat jím navržené podmínky ochrany.

- **Stavebník či jím pověřená třetí osoba zajistí, aby pracovníci provádějící stavební práce byli prokazatelně seznámeni s polohou naší SEK i s podmínkami její ochrany.** Rovněž je nutno obeznámit pracovníky s možnou odchylkou polohy našich vedení a zařízení. Nebude-li možné trasu našich vedení spolehlivě určit, je stavebník či jím pověřená třetí osoba povinen provést výkop nezbytného počtu ručně kopaných sond dle pokynů námi pověřeného pracovníka.

- Zjistí-li stavebník či jím pověřená osoba rozpor v projektové dokumentaci (např. nenachází-li se trasy našich sítí tam, kde podle projektové dokumentace mají být či je zřejmé, že trasy vedou jinudy), případně bude-li nalezeno neidentifikované vedení s podezřením, že by mohlo patřit naší společnosti, je nutné zastavit práce a situaci za účelem zajištění ochrany vedení konzultovat s POS či jiným námi určeným zaměstnancem.

- V případě, že se v průběhu stavby naskytnou předem nepředvídané okolnosti, které by mohly mít za následek ohrožení či poškození naší SEK, je nutné tyto okolnosti konzultovat s POS či jiným námi pověřeným zaměstnancem a přijmout případně navržená opatření vedoucí k zabezpečení naší SEK.

- Při jakékoliv činnosti v ochranném pásmu SEK (0,5 m od podélné osy krajního vedení) či v jeho blízkosti musí být postupováno tak, aby nedošlo k ohrožení či poškození SEK. Práce je třeba provádět ručně se zvýšenou opatrností a bez použití mechanizace (bagry či jiné hloubící stroje) a nevhodného nářadí. Dále je třeba respektovat jakékoliv vznesené konkrétní požadavky na způsob ochrany našich zařízení.

- Vedení SEK nepřejíždět těžkými vozidly a mechanizací pokud nebude provedena odpovídající ochrana těchto tras proti mechanickému poškození (panely nebo jiným vhodným způsobem) - bude řešeno v dokumentaci pro provádění stavby.

- V ochranném pásmu SEK nesmí být uskladňován stavební materiál, zemina či suť ani v něm nesmí být umístováno technické vybavení staveniště. Je nutno zajistit, aby k naší SEK byl vždy možný bezproblémový přístup.

- Stavebník, nebo jím pověřená osoba, není oprávněn trasy SEK jakýmkoliv způsobem znepřístupnit, např. zabetonováním.

- Při provádění prací je nutno postupovat tak, aby nedošlo ke změně hloubky uložení a prostorového uspořádání trasy SEK. Není možné snižovat ani zvyšovat krytí zeminou nad SEK bez našeho předchozího souhlasu.

- Při odkrytí vedení SEK je nutno toto vedení zabezpečit proti poškození, prověšení nebo odcizení. Rovněž je třeba učinit taková opatření, aby vedení nebylo poškozeno živly (např. sesuvem zeminy).

- Každé způsobené nebo zjištěné poškození SEK neprodleně telefonicky nahlásit osobě POS a současně na oddělení dohledu sítě (tel. 558 608 400).
- Při poškození SEK (i dodatečně zjištěném) způsobené činností či zanedbáním povinností stavebníka či jím pověřené osoby budou stavebníku předepsány k úhradě všechny vzniklé škody a vynaložené náklady v souvislosti s odstraněním a opravou poškozeného SEK včetně následných škod a škod souvisejících (např. s přerušením provozu).
- V případě křížení či souběhu je nutno dodržovat platné normy (zejména ČSN 736005 o prostorové uspořádání sítí technického vybavení) a technologické postupy, přičemž bude křížení či souběh řešen v dokumentaci předmětné stavby. Při křížení je nutno Vaše zařízení uložit pod naše stávající vedení. Dále je třeba obnovit pískové lože, důkladně zhutnit písek či zeminu pod naším zařízením a obnovit krycí výstražnou fólii a trasovací kabel.
- Dojde-li v průběhu stavby k odkrytí naší SEK, je nutno pořídit fotodokumentaci obnaženého vedení. Dále je nutno před záhozem vyzvat společnost Nej.cz s.r.o. , resp. pracovníka pověřeného ochranou sítě, k provedení kontroly obnaženého vedení za účelem ověření, zda není zařízení SEK poškozeno. Bez této kontroly není možné provést zához (nebude-li tato podmínka dodržena, mohou být případné poruchy či škody na našem zařízení považovány za zaviněné stavebníkem). Zároveň stavebník či jím pověřená třetí osoba předá POS kopii stavebního deníku příslušné stavby se všemi zápisy o provedených kontrolách při křížení či souběhu, poruchách, poškození SEK apod. a dále poskytne pořízenou fotodokumentaci.
- V případě, že toto vyjádření či poskytnuté podklady neobsahují dostatek informací k provedení stavby či zpracování dokumentace, či v případě, kdy předmětný stavební záměr koliduje se SEK a je zjevně nutné přeložení SEK, je žadatel povinen kontaktovat POS či dalšího námi pověřeného zaměstnance a projednat s tím situaci za účelem upřesnění detailů a stanovení konkrétních podmínek ochrany.
- Ohlásit ukončení stavby.

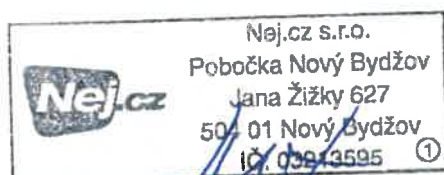
Další ustanovení a informace:

- Vyjádření je platné pouze pro zájmové území určené a vyznačené žadatelem, a slouží pouze k účelům, pro které bylo vydáno. Změní-li se zájmové území či dojde-li ke změnám v projektové dokumentaci, je nutno požádat o nové vyjádření! Bude-li stavebník chtít použít vyjádření pro jiné účely, než pro které je toto vyjádření vydáno, je rovněž nutno požádat nejprve o nové vyjádření pro příslušný účel.
- **Platnost vyjádření je 1 rok od vydání, vyjádření tedy pozbývá platnosti dnem 19. 6. 2024**
- Platnost vyjádření nelze prodloužit a je nutné vždy žádat o vystavení nového vyjádření.
- Při požadavku na vytýčení sítí a zařízení Nej.cz s.r.o. je vždy nutno technikům, kteří budou vytýčení provádět, předložit platné vyjádření o existenci sítí. Bez něj nelze vytýčení provést.
- Budou-li případně později dohodnuty, doplněny či stanoveny konkrétní podmínky ochrany sítě Nej.cz s.r.o., jsou takové konkrétní podmínky ochrany považovány za nadřazené výše uvedeným obecným podmínkám ochrany, a obecné podmínky doplňují, případně je v konkrétních ustanoveních upravují či nahrazují.
- **Polohopisné výkresy přiložené k tomuto vyjádření nenahrazují fyzické vytýčení SEK v**

terénu.

- Žadatel bere na vědomí, že jakékoliv poskytnuté informace o síti Nej.cz s.r.o. smí být použita pouze k účelu, pro který byla poskytnuta (nejčastěji ve věci spojené se zpracováním projektové dokumentace, získáním povolení od stavebního úřadu a realizací stavební akce). Případná námi poskytnutá data není povoleno používat k jiným účelům (zejména rozmnožovat a půjčovat, prodávat či pronajímat třetím stranám, používat jako zdroj pro své informační systémy, ani je používat jako podklad při projektování jiných staveb).
- Dotazy technického charakteru, oznámení apod. směřujte na POS.

Pracovníkem ochrany sítě (POS) je David Javorek (telefon: 777 616 019, e-mail: javorek@nej.cz)



Libor Kašpar
specialista technické dokumentace
mob.: 733119380
e-mail: Lkaspar@nej.cz

Sídlo společnosti:
Nej.cz s.r.o.
Kaplanova 2252/8
148 00 Praha 4

Adresa pro doručování písemností:
Nej.cz s.r.o.,
pobočka Nový Bydžov
Jana Žižky 627
504 01 Nový Bydžov

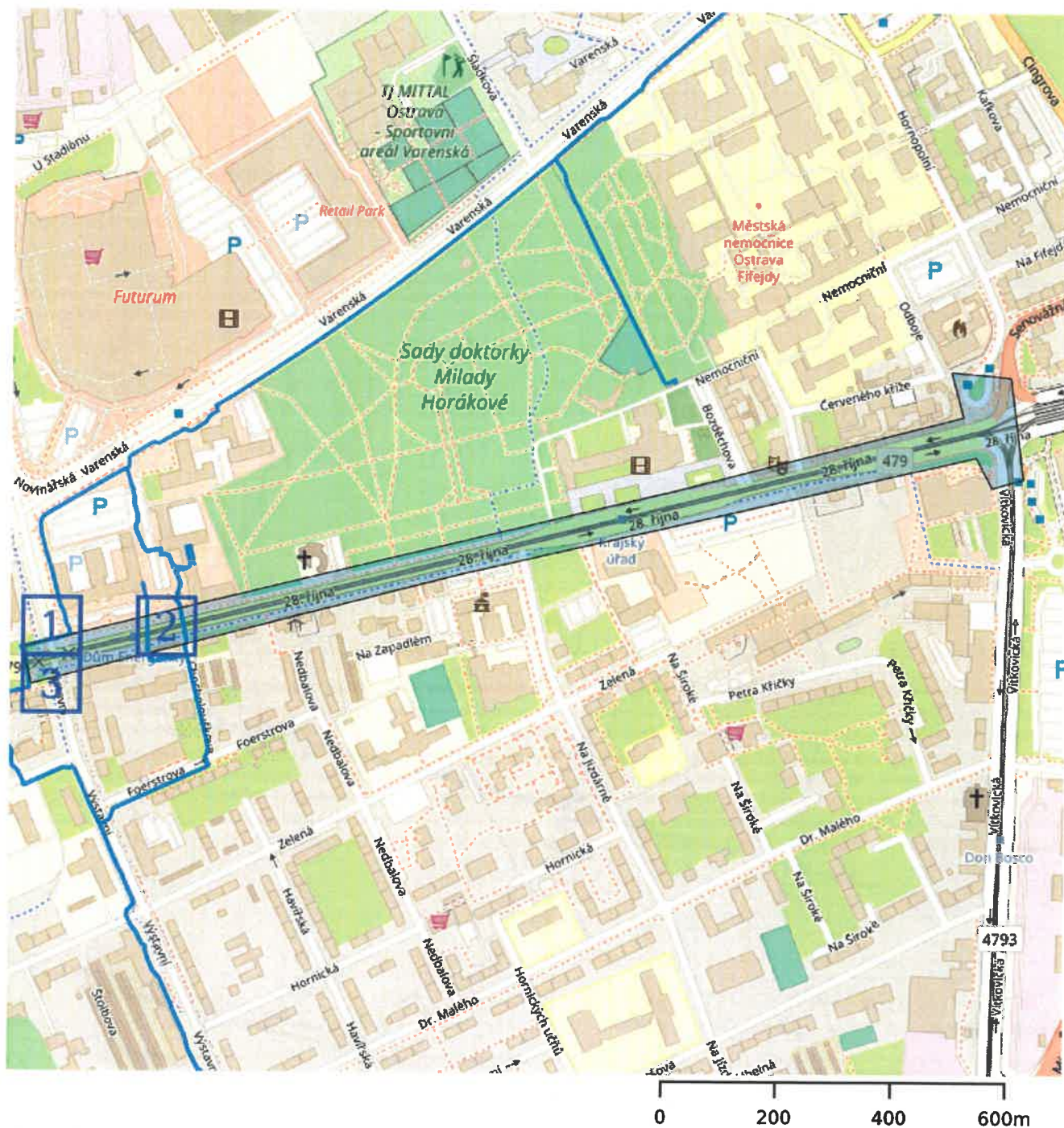
Legenda použitých zkratk:

SEK – síť elektronických komunikací
POS – pracovník ochrany sítě

Přílohy:

1x klad listů + 3x podrobný zákres polohy sítí Nej.cz, s.r.o.

Klad listů



Legenda:

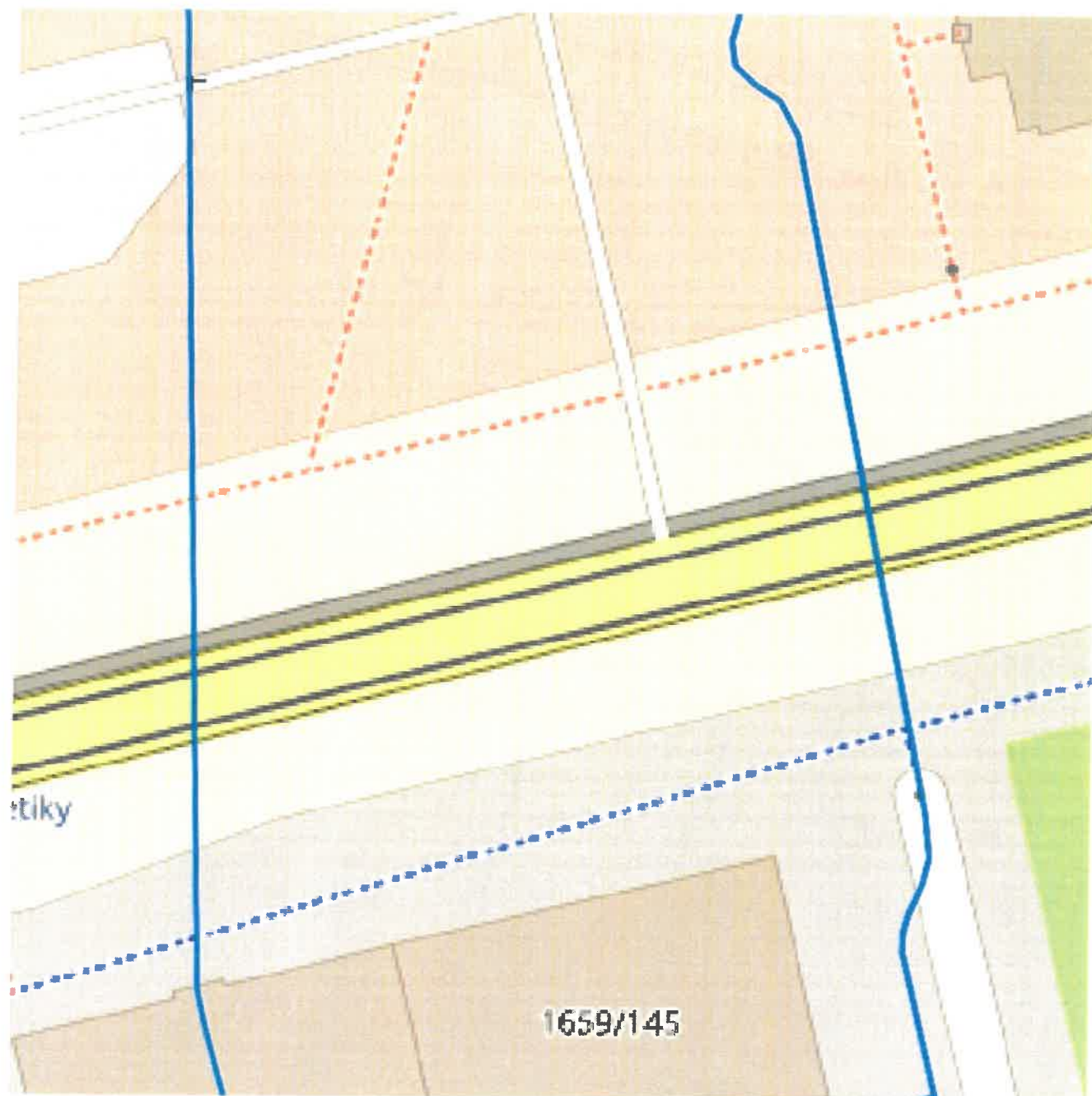
	Rozsah zájmového území		Zemní koaxiální vedení, nezaměřené
	Zemní optické vedení, zaměřené		Nadzemní koaxiální vedení (převěs)
	Zemní optické vedení, nezaměřené		Koaxiální trasa v kolektoru / kabelovodu
	Nadzemní optické vedení (převěs)		Koaxiální trasa vedená vnitřkem domu
	Optická trasa v kolektoru / kabelovodu		Pronajaté zemní koaxiální vedení
	Cizí zemní trasa, v níž jsou pronajata optická vlákna		Pronajaté nadzemní koaxiální vedení
	Cizí nadzemní trasa, v níž jsou pronajata optická vlákna		Metalické vedení
	Cizí kolektorová trasa, v níž jsou pronajata optická vlákna		Plánované vedení pod ÚR
	Optická trasa vedená vnitřkem domu		HDP trubky zaměřené
	Zemní koaxiální vedení, zaměřené		HDP trubky nezaměřené
			Plánované vedení v projekci

List 1 (příloha k vyjádření VYJNEJ-2023-08087-01)



Legenda:

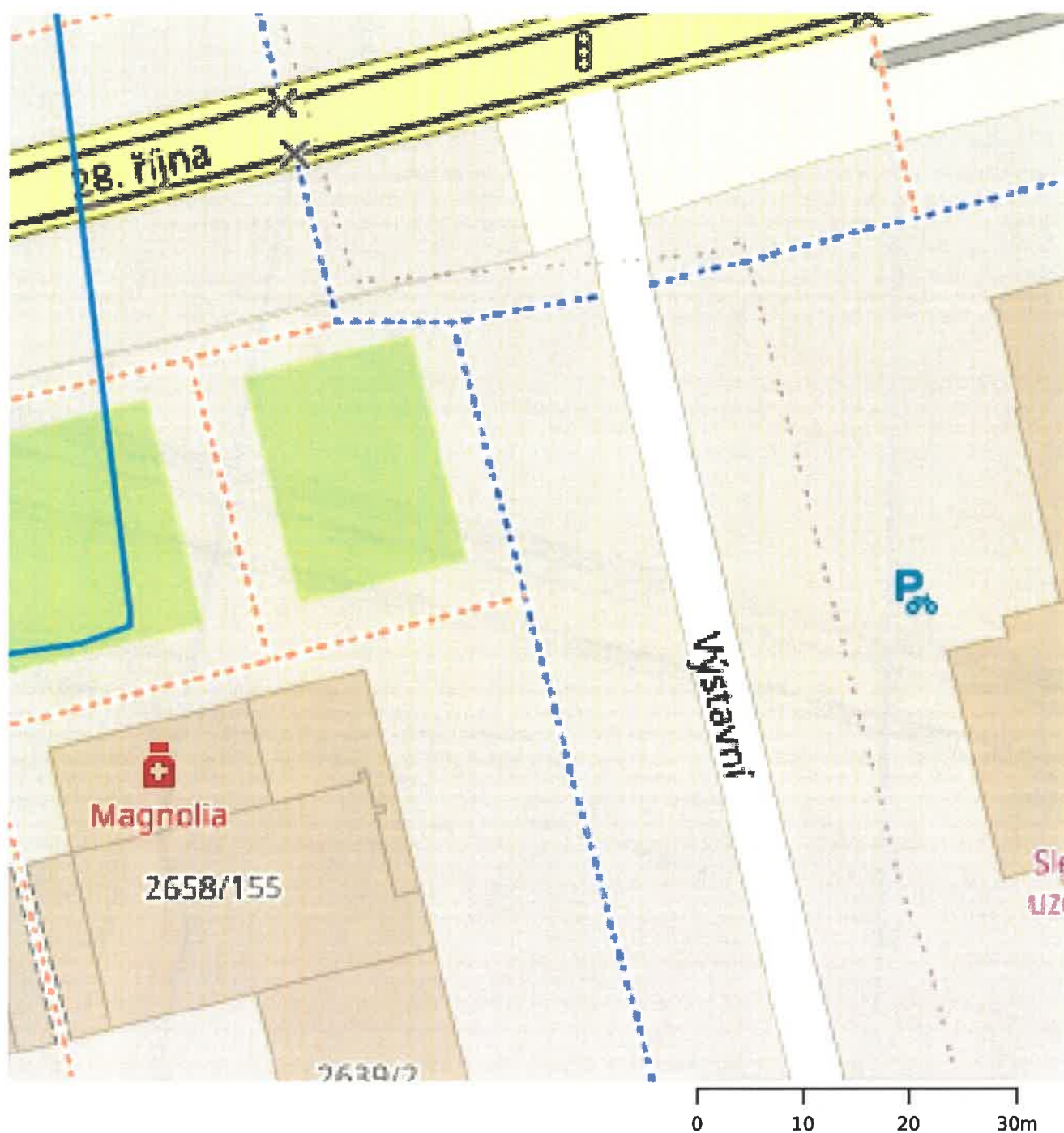
	Rozsah zájmového území		Zemní optické vedení, zaměřené		Zemní koaxiální vedení, nezaměřené
	Zemní optické vedení, nezaměřené		Nadzemní optické vedení (převěs)		Nadzemní koaxiální vedení (převěs)
	Optická trasa v kolektoru / kabelovodu		Koaxiální trasa v kolektoru / kabelovodu		Koaxiální trasa vedená vnitřkem domu
	Cizí zemní trasa, v níž jsou pronajata optická vlákna		Pronajaté zemní koaxiální vedení		Pronajaté nadzemní koaxiální vedení
	Cizí nadzemní trasa, v níž jsou pronajata optická vlákna		Pronajaté nadzemní koaxiální vedení		Metalické vedení
	Cizí kolektorová trasa, v níž jsou pronajata optická vlákna		Plánované vedení pod ÚR		HDP trubky zaměřené
	Optická trasa vedená vnitřkem domu		HDP trubky nezaměřené		Plánované vedení v projekci
	Zemní koaxiální vedení, zaměřené				



Legenda:

	Rozsah zájmového území		Zemní koaxiální vedení, nezaměřené
	Zemní optické vedení, zaměřené		Nadzemní koaxiální vedení (převěs)
	Zemní optické vedení, nezaměřené		Koaxiální trasa v kolektoru / kabelovodu
	Nadzemní optické vedení (převěs)		Koaxiální trasa vedená vnitřkem domu
	Optická trasa v kolektoru / kabelovodu		Pronajaté zemní koaxiální vedení
	Cizí zemní trasa, v níž jsou pronajata optická vlákna		Pronajaté nadzemní koaxiální vedení
	Cizí nadzemní trasa, v níž jsou pronajata optická vlákna		Metalické vedení
	Cizí kolektorová trasa, v níž jsou pronajata optická vlákna		Plánované vedení pod ÚR
	Optická trasa vedená vnitřkem domu		HDP trubky zaměřené
	Zemní koaxiální vedení, zaměřené		HDP trubky nezaměřené
			Plánované vedení v projekci

List 3 (příloha k vyjádření VYJNEJ-2023-08087-01)



Legenda:

	Rozsah zájmového území		Zemní koaxiální vedení, nezaměřené
	Zemní optické vedení, zaměřené		Nadzemní koaxiální vedení (převěs)
	Zemní optické vedení, nezaměřené		Koaxiální trasa v kolektoru / kabelovodu
	Nadzemní optické vedení (převěs)		Koaxiální trasa vedená vnitřkem domu
	Optická trasa v kolektoru / kabelovodu		Pronajaté zemní koaxiální vedení
	Cizí zemní trasa, v níž jsou pronajata optická vlákna		Pronajaté nadzemní koaxiální vedení
	Cizí nadzemní trasa, v níž jsou pronajata optická vlákna		Metalické vedení
	Cizí kolektorová trasa, v níž jsou pronajata optická vlákna		Plánované vedení pod ÚR
	Optická trasa vedená vnitřkem domu		HDP trubky zaměřené
	Zemní koaxiální vedení, zaměřené		HDP trubky nezaměřené
			Plánované vedení v projekci

**Dopravní projektování spol. s r.o.**

Ing. Gregorová Jarmila

28.října 3388/111

702 00 Ostrava

Váš dopis značky/ ze dne

1307/23Gr

Naše značka

381/2023

Vyřizuje/linka

Petr Novák

novakpe@okd.cz

www.okd.cz

Místo a datum

Stonava 29.06.2023

Modernizace TT na ul.28.října v úseku Náměstí republiky-ul.Výstavní

V návaznosti na Vaši žádost Vám sdělujeme, že v zájmovém území se nenachází sítě a zařízení v majetku OKD, a.s.

S pozdravem

Ing. Jana Theodosisová

vedoucí odboru rekultivací a pozemků

na základě plné moci ze dne 29.12.2020

OKD, a.s. | Stonava 1077 | 735 34 Stonava
Telefon +420 596 451 103 | E-mail info@okd.cz | www.okd.cz

IČ 059 79 277 | DIČ CZ05979277 | Bankovní spojení spojení č.ú. 1727047349/0800 | Česká spořitelna, a.s.
Společnost zapsaná v obchodním rejstříku vedeném u Krajského soudu v Ostravě, oddíl B, vložka 10919

5689/23

11-07-2023



Ostravské komunikace, a.s.
Novoveská 25/1266
709 00 Ostrava-Mariánské Hory

Tel.: 595 621 111
Fax: 595 621 103
www.okas.cz
číslo datové schránky muut5qe

Společnost byla zapsána u Krajského soudu v Ostravě
obchodní rejstřík – oddíl B, vložka 1886 dne 22. 4. 1998.

Dopravní projektování spol. s r.o.
Ing. Gregorová Jarmila
28.října 3388/111
702 00 Ostrava

23.6.2023 OKAS-4992/23/2/TSÚ/Audy

Vyřizuje:
Bc. Markéta Audy, kl. 384

V Ostravě
28.6.2023

Modernizace TT na ul. 28. října v úseku Náměstí republiky – ul. Výstavní, vyjádření k existenci sítí

Vážená paní inženýrko,

na základě posouzení Vámi dodaných podkladů Vám **za správu SSZ** sdělujeme, že vymezené území tak, jak je předloženo, je v blízkosti se sítěmi a technickými vybaveními světelných signalizačních zařízení (SSZ) v naší správě.

Jedná se o SSZ kř. č. 1015 ul. 28.října x Výstavní a přilehlý přechod ul. 28.října – Dům energetiky, SSZ kř. č. 1016 ul. 28.října x Vítkovická a SSZ kř. č. 1023 ul. 28.října x Na Jízdárně a přilehlý přechod ul. 28.října – Krajský úřad včetně koordinačního kabelu.

Za správu IZ Vám sdělujeme, že vymezené území tak, jak je předloženo, není v blízkosti se sítěmi a technickým vybavením informačního systému tzv. inteligentních zastávek (IZ) v naší správě.

Digitální data o sítích a zařízeních v majetku Statutárního města Ostravy v elektronické podobě můžete obdržet po podání žádosti z našich webových stránek.

Ostravské komunikace, a.s. jsou povinnou osobou dle zákona č. 181/2014 Sb., §3, odst. f) pro provoz SSZ. Z tohoto důvodu jsou jednotlivé komponenty SSZ včetně sítí chráněnými aktivy kybernetické bezpečnosti. Předávání informací o těchto aktivech je omezeno podmínkami zákona č. 181/2014 Sb. a vyhláškou č. 82/2018 Sb.

Toto vyjádření má platnost 2 roky ode dne vydání a nenahrazuje vyjádření jiných správců naší společnosti.



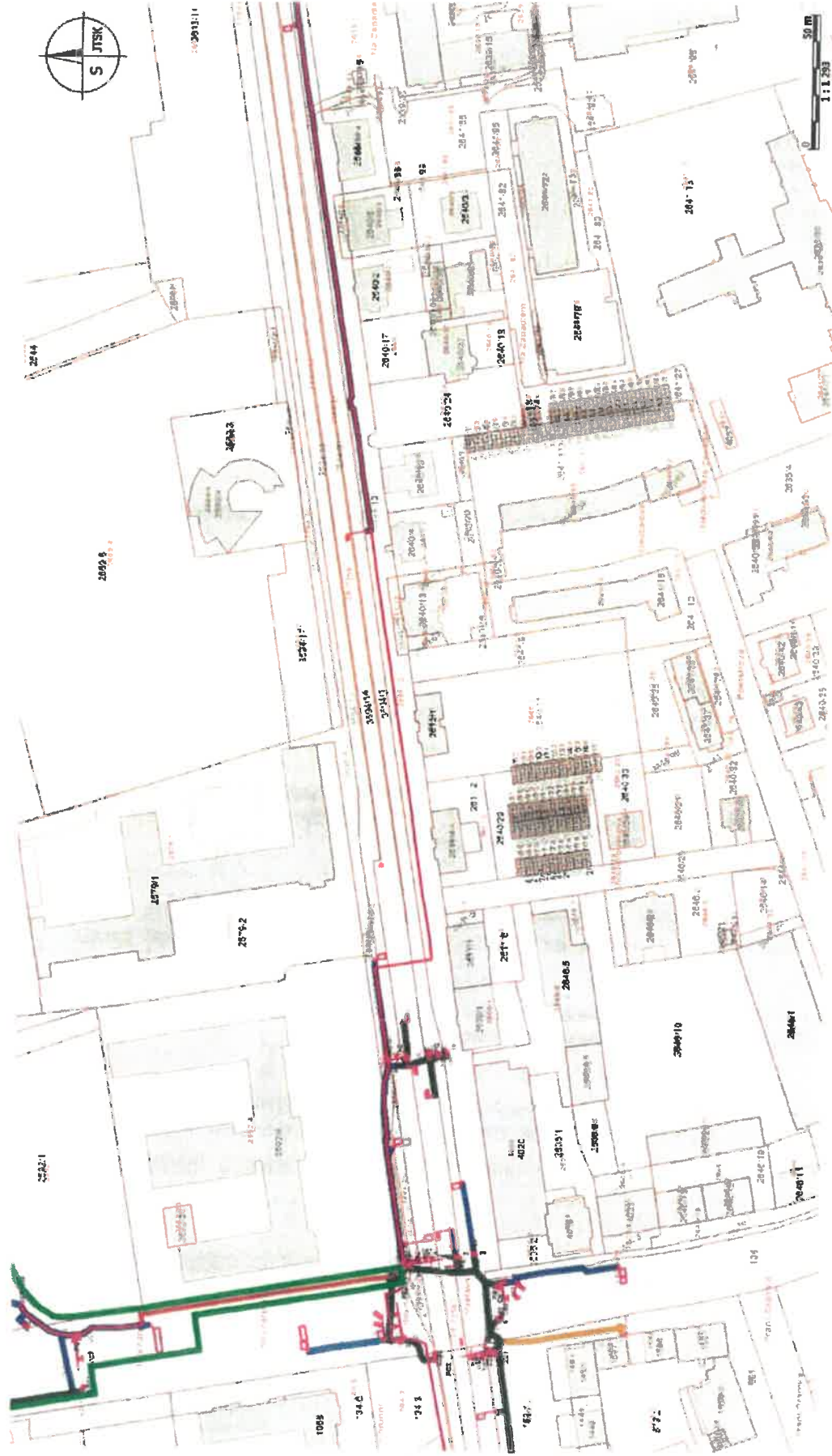
S pozdravem

Ostravské komunikace, a.s., Novoveská 1266/25
Ostrava, Mariánské Hory, 709 00
IČ: 25396544, DIČ: CZ25396544

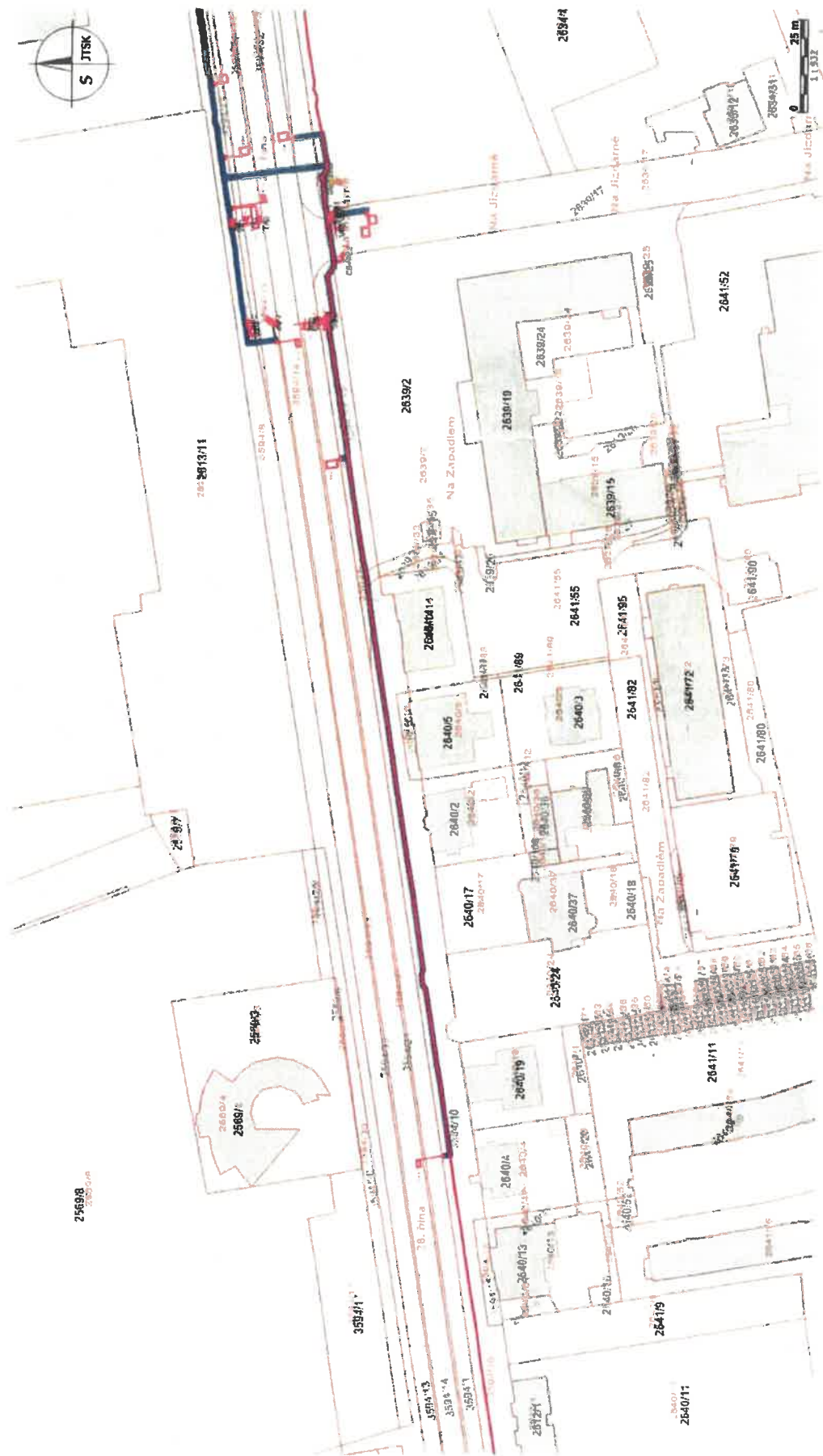
④

Ing. Miloš Novák,
místopředseda představenstva

ORIENTAČNÍ VYZNAČENÍ SÍTÍ SSZ KŘ. Č. 1015



ORIENTAČNÍ VYZNAČENÍ SÍTÍ SSZ kř. č. 1023



IČ: 25396544 DIČ: CZ25396544 Bankovní spojení: Komerční banka, a.s. č. ú. 86-5225320227/0100

OSTRAVA!!!

Statistický úřad Ostrava
e-mail: ostrava@statistiky.cz

OSTRAVA!!

3. **QUESTIONS**

5688/23

11-07-2023



Ostravské komunikace, a.s.
Novoveská 1266/25
Ostrava, Mariánské Hory, 709 00

Tel.: 595 621 111
Fax: 595 621 103
www.okas.cz
číslo datové schránky muut5qe

Zápis v obchodním rejstříku u Krajského soudu
v Ostravě, odd. B, vložka 1886 ze dne 22. 4. 1998

Dopravní projektování, spol. s r.o.
28. října 3388/111
702 00 Moravská Ostrava

Váš dopis / zn.:

Naše zn.:

Vyřizuje..

V Ostravě dne:

OKAS-1531/2023/TSÚ/Pr

Proske 595621381

7.3.2023

„Modernizace TT na ul.28.října v úseku Náměstí Republiky-ul. Výstavní“ - sdělení za správu místních komunikací (MK).

Na základě předložené žádosti a situací sdělujeme, že trasa stavby se přibližuje MK ul. Na Jízdárně (vč. součástí a příslušenství) ve správě naší organizace. Součástí naší správy je vozovka, odvodnění (uliční vpusti s přípojkou) a dopravní značení. Orientační situaci přikládáme.

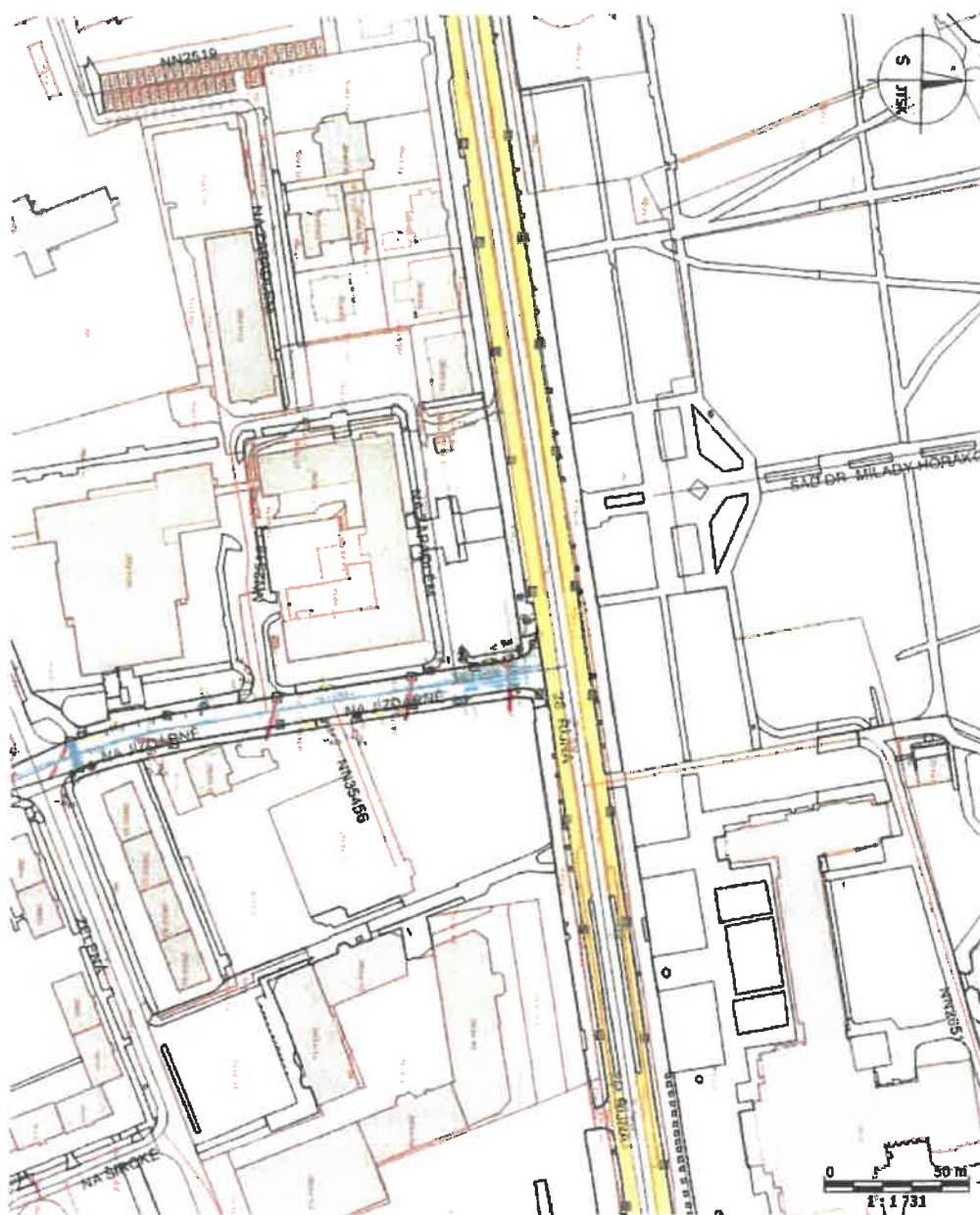
Vyjádření ostatních oddělení jsou vydávána samostatně.
Platnost vyjádření je 24 měsíců.

 **Ostravské komunikace, a.s.**
Ostravské komunikace, a.s., Novoveská 1266/25
Ostrava, Mariánské Hory, 709 00
IČ: 25396544, DIČ: CZ25396544 ①


Ing. Miloš Novák
místopředseda představenstva

Digitální data o sítích a zařízeních v majetku Statutárního města Ostravy v elektronické podobě poskytujeme za úplaty po podání žádosti z našich webových stránek.

Orientační situace MK



Ostravské komunikace a.s.
Novoveská 1266/25
Ostrava, Mariánské Hory, 709 00

Tel. 595 621 111
Fax. 595 621 103
www.okas.cz
číslo daňové sčítanky muu05qz

Zápis v obchodním rejstříku u Krajského soudu
v Ostravě odd. B, vložka 1888 ze dne 22. 4. 1998

Dopravní projektování, spol. s r.o.
Ing. Jarmila Gregorová
28.října 3388/111
702 00 Ostrava

Vaš dopis / zn

Naše zn.:
OKAS-4992/23/TSÚ/Mr

Vyřizuje...
Mgr. Mruzková/358

V Ostravě dne
30.6.2023

Stavba „Modernizace TT na ul. 28.října v úseku Náměstí republiky – ul. Výstavní“
k.ú. Moravská Ostrava

Sdělení k existenci sítí za správu veřejného osvětlení (VO)

V místech výše uvedené stavby, zakreslené v předložené situaci **se nachází zařízení veřejného osvětlení** v majetku Statutárního města Ostravy a v naší správě, tj. el. kabely VO v zemi a svítidla VO na stávajících stožárech VO a DPO a.s. – viz mapa pasportu VO.

Toto sdělení **není souhlasným vyjádřením** ke stavbě, ale poskytnutím informace o existenci inženýrské sítě VO dle § 161, odst. 1 stavebního zákona (SZ) č. 183/2006 Sb. v platném znění.


O digitální podklady VO můžete požádat naše oddělení informatiky po vyplnění žádosti ze stránek OK,a.s. – <http://www.okas.cz/dalsi-informace/dokumenty/gis-data.html>
K žádosti nutno přiložit situaci s vyznačeným zájmovým územím.

Dokumentace pro stavební řízení byla odsouhlasena ve vyjádření OKAS-2388/22/TSÚ/Mr ze dne 11.3.2022.

V koordinaci se stavbou modernizace TT bude probíhat i rekonstrukce VO na ul. 28.října. V současné době se projektuje stavba „Rekonstrukce VO ul. 28.října“ (projektant Ing. Petr Gavlovský, PTD Muchová, s.r.o.).

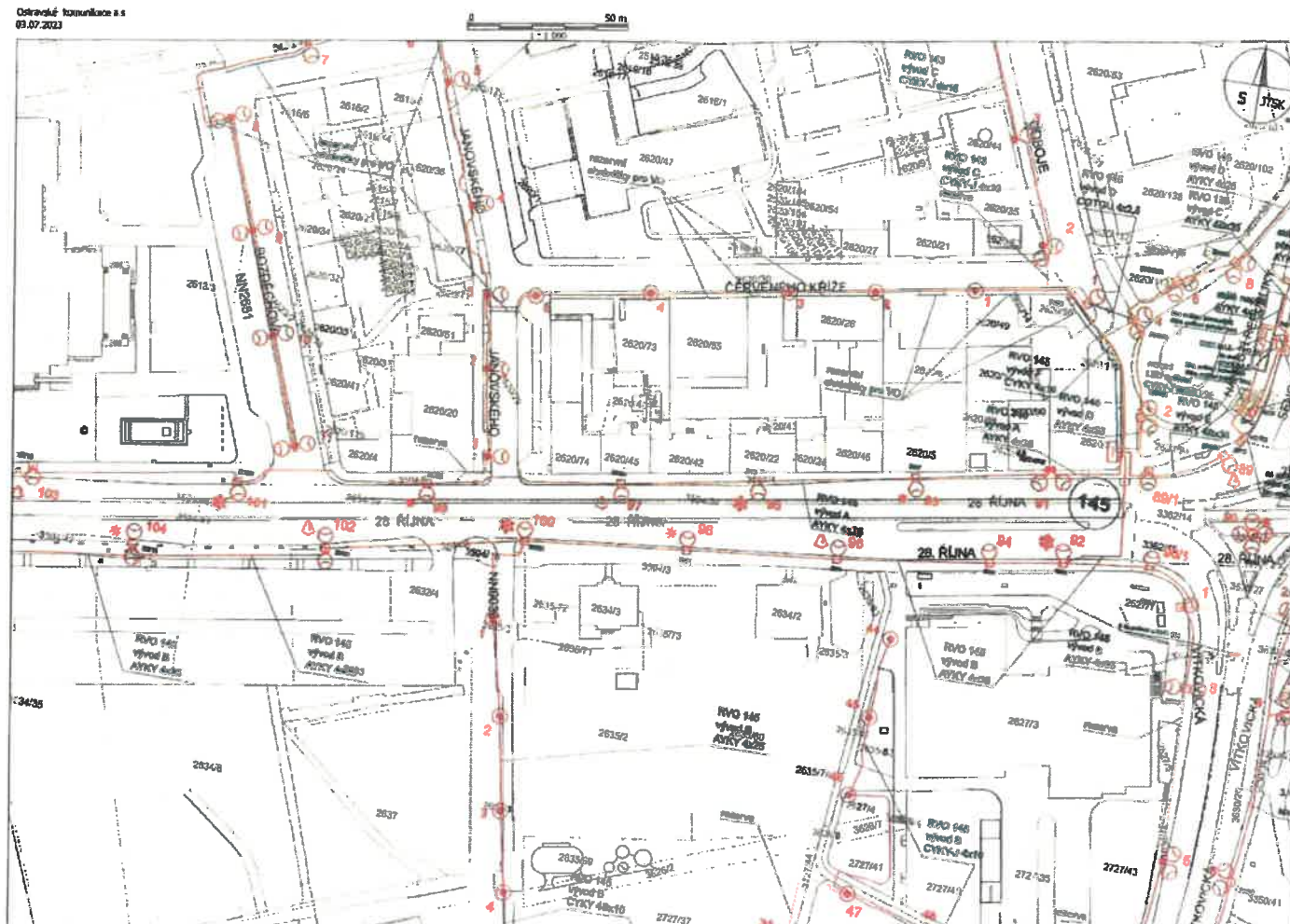
Dále se v dané oblasti projektuje stavba „Residence Foerstrova, SO -04 – Veřejné osvětlení“ (projektant Ing. arch. Jakub Šebesta, H1K ARCHITECTURE s.r.o.), v rámci které se ruší jeden trakční stožár DPO, a.s..

Platnost sdělení je 2 roky.
S pozdravem

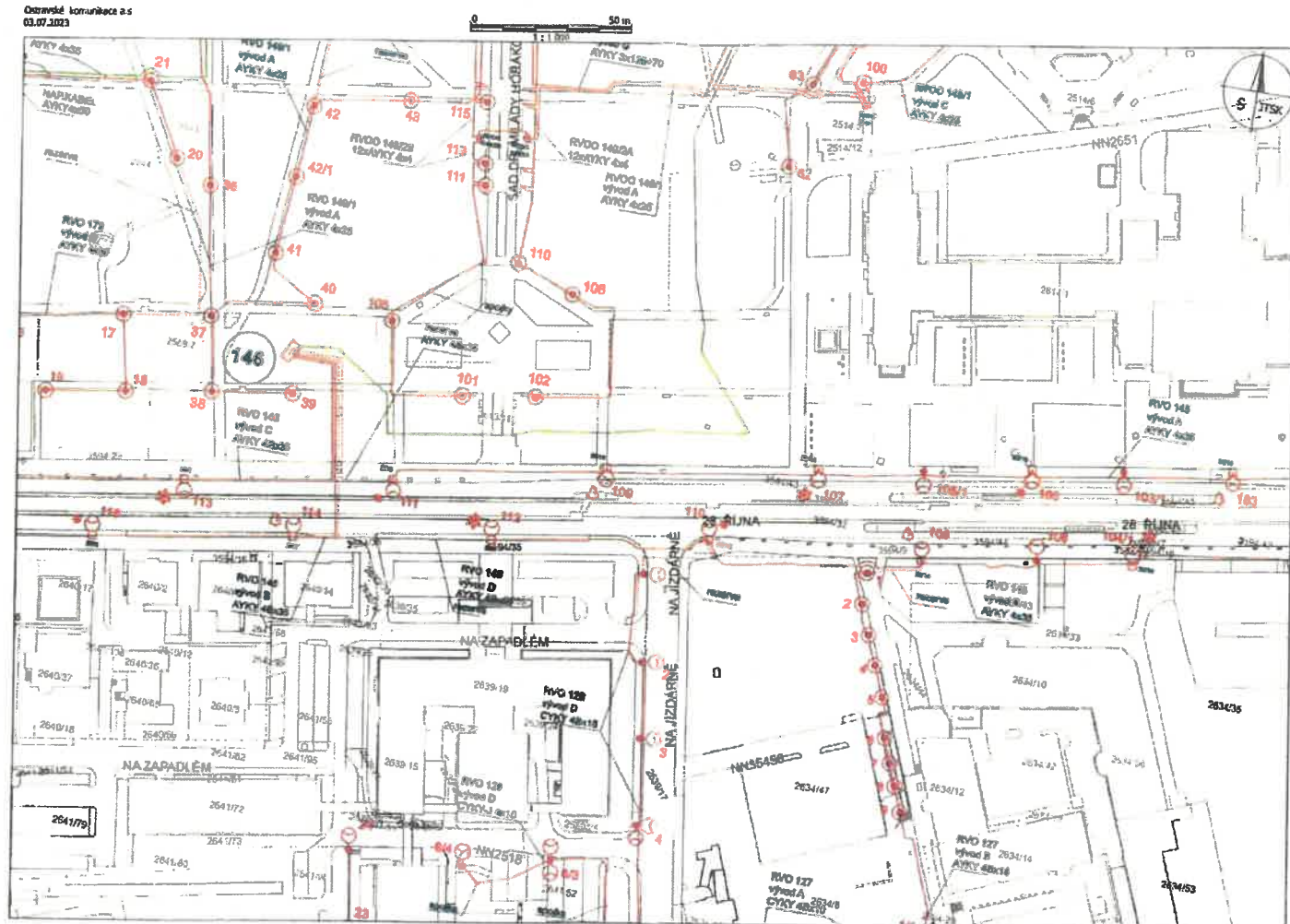
 **Ostravské**
komunikace, a.s.
Ostrava, Mariánské Hory, 709 00
IČ: 25396544, DIČ: CZ25396544

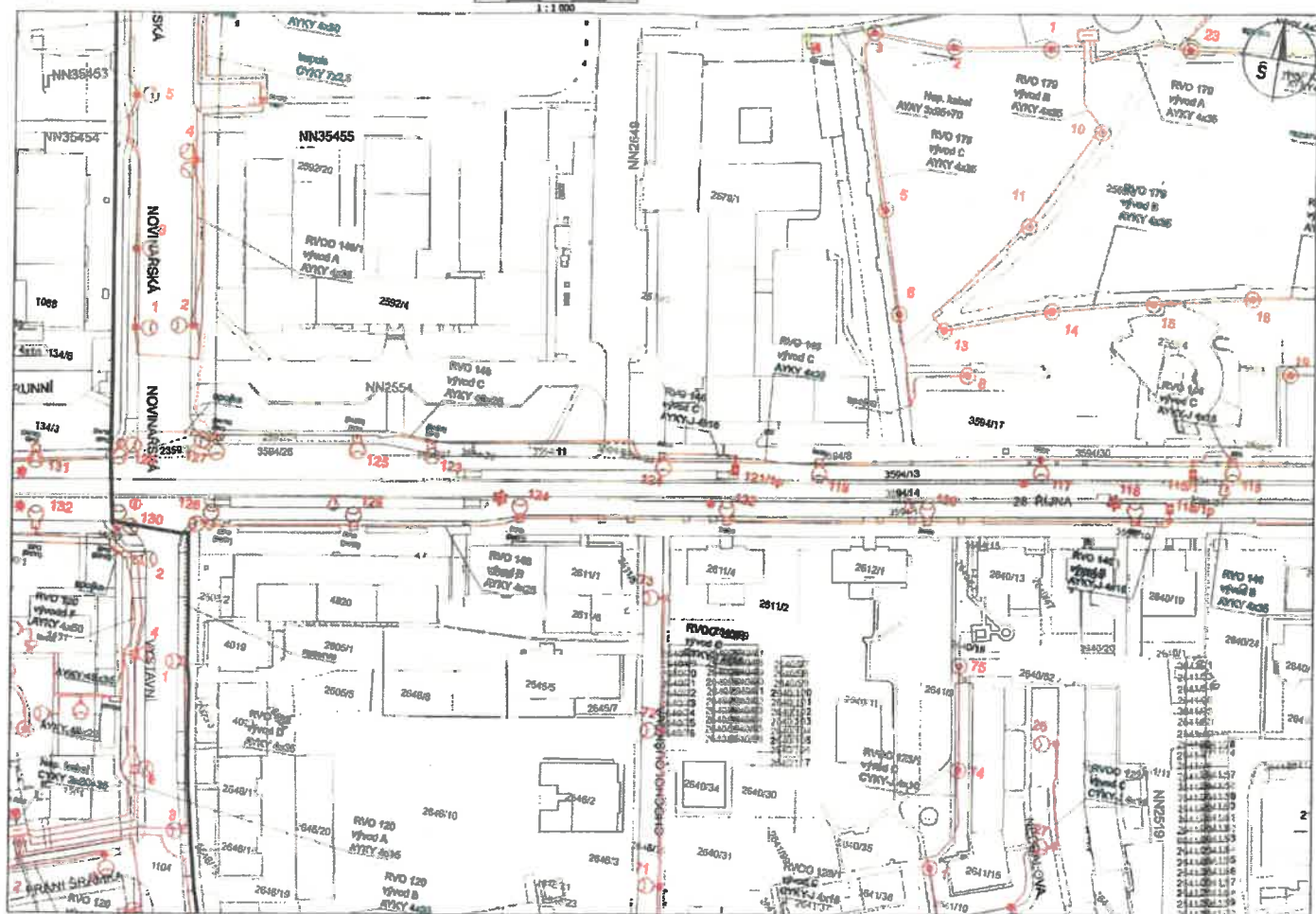

Ing. Miloš Novák
místopředseda představenstva

Přílohy: - 3x mapa pasportu VO



Ostravské komunikace a.s.
63 07 3073





Ostravské komunikace, a.s.
Novoveská 1266/25
Ostrava, Mariánské Hory, 709 00

Tel.: 595 621 111
Fax: 595 621 103
www.okas.cz
číslo datové schránky muut5qe

Zápis v obchodním rejstříku u Krajského soudu
v Ostravě, odd. B, vložka 1886 ze dne 22. 4. 1998

Dopravní projektování, spol. s r.o.
Ing. Jarmila Gregorová
28.října 3388/111
702 00 Ostrava

Váš dopis / zn.

Naše zn.:
OKAS-4992/23/TSÚ/Mr

Vyřizuje: 
Mgr. Mruzková/358

V Ostravě dne:
30.6.2023

**Stavba „Modernizace TT na ul. 28.října v úseku Náměstí republiky – ul. Výstavní“
k.ú. Moravská Ostrava**

Sdělení k existenci sítí za správu veřejného osvětlení (VO)

V místech výše uvedené stavby, zakreslené v předložené situaci **se nachází zařízení veřejného osvětlení** v majetku Statutárního města Ostravy a v naší správě, tj. el. kabely VO v zemi a svítidla VO na stávajících stožárech VO a DPO a.s. – viz mapa pasportu VO.

Toto sdělení **není souhlasným vyjádřením** ke stavbě, ale poskytnutím informace o existenci inženýrské sítě VO dle § 161, odst. 1 stavebního zákona (SZ) č. 183/2006 Sb. v platném znění.


O digitální podklady VO můžete požádat naše oddělení informatiky po vyplnění žádosti ze stránek OK,a.s. – <http://www.okas.cz/dalsi-informace/dokumenty/gis-data.html>
K žádosti nutno přiložit situaci s vyznačeným zájmovým územím.

Dokumentace pro stavební řízení byla odsouhlasena ve vyjádření OKAS-2388/22/TSÚ/Mr ze dne 11.3.2022.

V koordinaci se stavbou modernizace TT bude probíhat i rekonstrukce VO na ul. 28.října. V současné době se projektuje stavba „Rekonstrukce VO ul. 28.října“ (projektant Ing. Petr Gavlovský, PTD Muchová, s.r.o.).

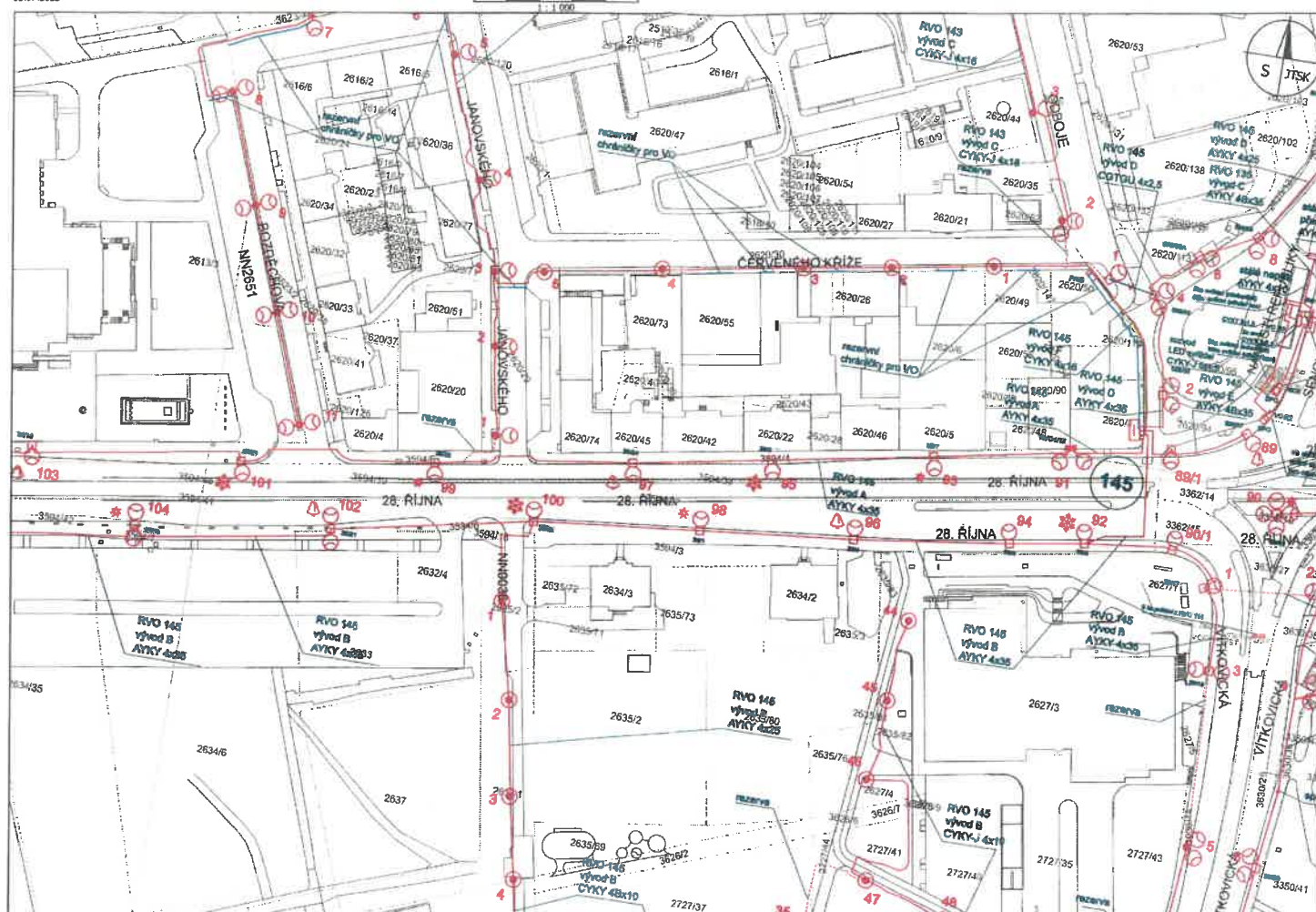
Dále se v dané oblasti projektuje stavba „Residence Foerstrova, SO -04 – Veřejné osvětlení“ (projektant Ing. arch. Jakub Šebesta, H1K ARCHITECTURE s.r.o.), v rámci které se ruší jeden trakční stožár DPO, a.s..

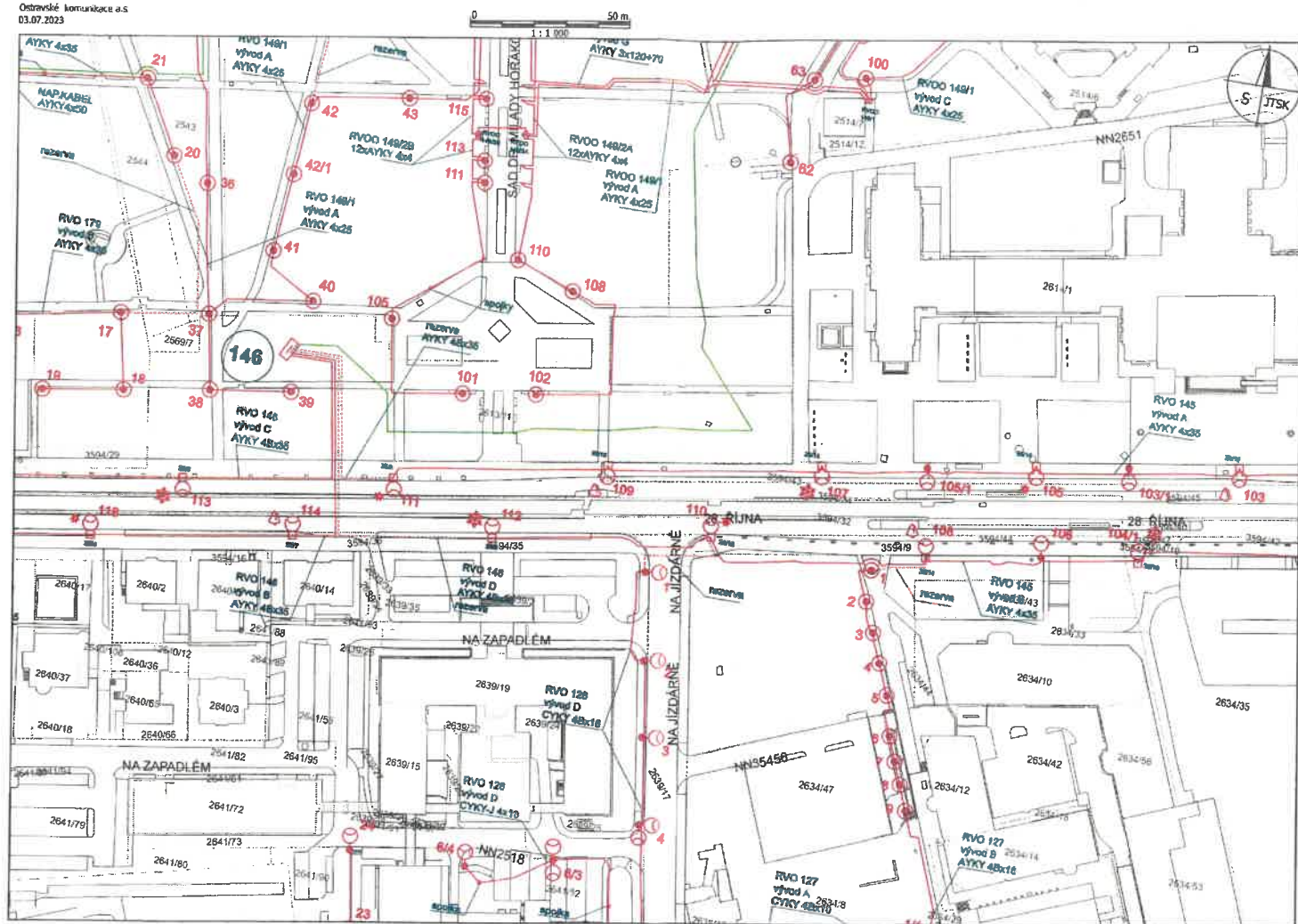
Platnost sdělení je 2 roky.
S pozdravem

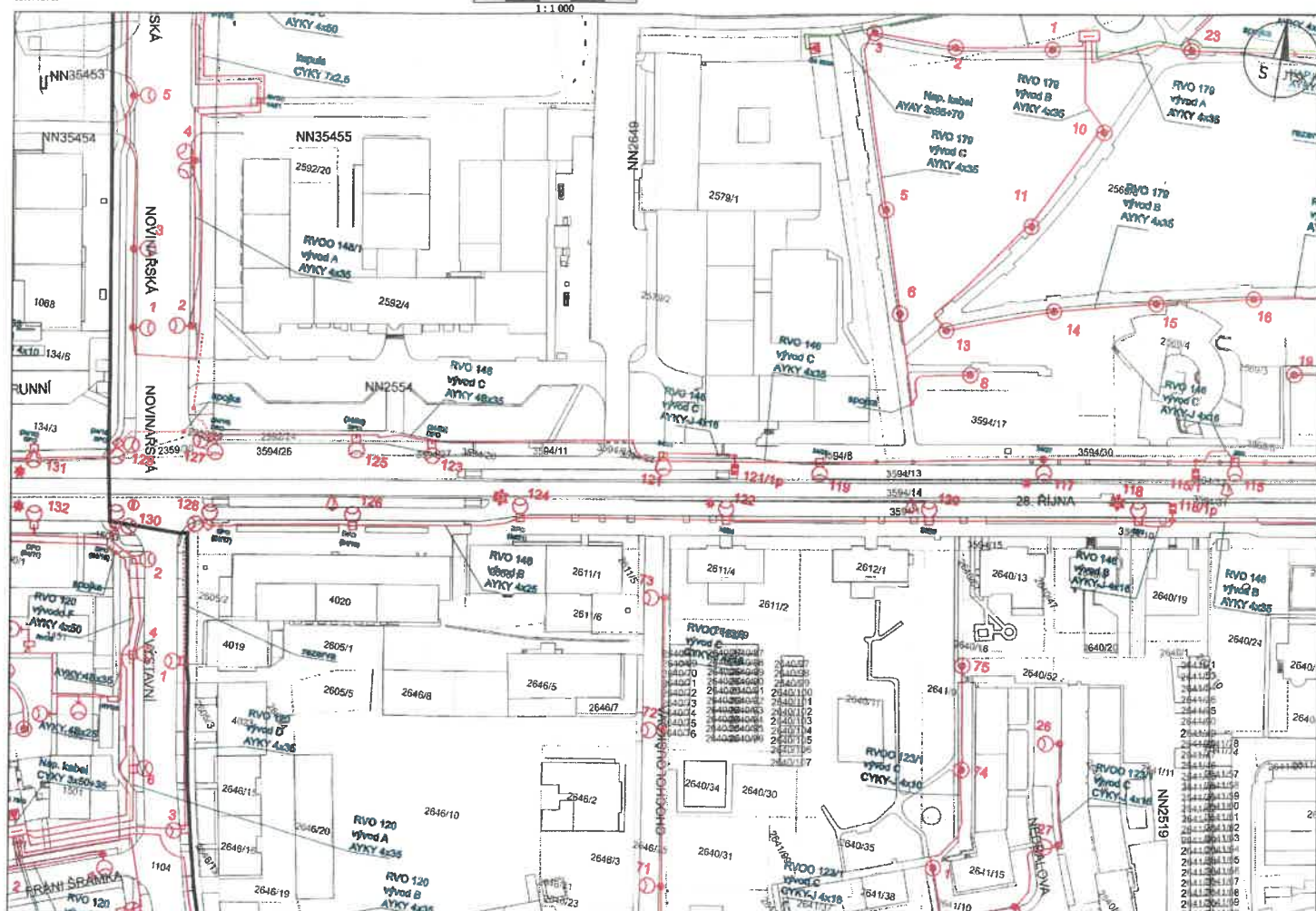
 **Ostravské
komunikace, a.s.**
Ostravské komunikace, a.s., Novoveská 1266/25
Ostrava, Mariánské Hory, 709 00
iČ: 25396544, DIČ: CZ25396544
Ing. Miloš Novák
místopředseda představenstva

Přílohy: - 3x mapa pasportu VO









Dopravní projektování spol. s r.o.
Ing. Jarmila Gregorová
28. října 3388/111
702 00 Ostrava

<i>Vaše značka</i>	<i>Naše značka</i>	<i>Vyřizuje</i>	<i>V Praze dne</i>
	1412301382	Středisko dokumentace SITEL	27.06.2023

Věc: Vyjádření k existenci technické infrastruktury
– podzemního komunikačního vedení a zařízení veřejné komunikační sítě

Stavba:

Modernizace TT na ul. 28.října v úseku Náměstí republiky-ul. Výstavní

– Zájmové území stavby vyznačeno ve Vaší žádosti

Společnost **OPTILINE a.s.** se sídlem Mlýnská 22/4, Bubeneč, 160 00 Praha 6, zastoupena společností SITEL, se sídlem Baarova 957/15, Praha 4, PSČ 140 00 (dále jen "SITEL"), Vám sděluje, že při realizaci výše uvedeného stavebního záměru dojde ke střetu s podzemním komunikačním vedením a zařízením veřejné komunikační sítě (dále PV).

V PV může být uloženo několik prvků - kabelů a ochranných trubek, které jsou chráněny ochranným pásmem – viz příloha.

Dotčené PV: CD 08

Ke kontaktu s PV dojde: dle situace

Souhlasíme s vydáním pro tyto účely: Informativní, Ohlášení stavby, Rozhodnutí o umístění stavby, Stavební povolení, Veřejnoprávní smlouvy, Zjednodušené územní řízení, Územní souhlas na výše uvedenou stavbu, kterou je dotčeno PV za předpokladu, že:

Stavebník bere na vědomí, že v zájmové lokalitě se nachází podzemní komunikační vedení a zařízení veřejné komunikační sítě (dále PV) včetně jeho ochranného pásma 1,5 m na každou stranu (dle přiložené situace) a dodrží zejména tyto podmínky:

- V Dokumentaci k žádosti o vydání příslušného povolení podle Stavebního zákona bude PV zohledněno a řešeno jeho případné dotčení.
- Dokumentace pro provádění stavby bude předložena společnosti OPTILINE (SITEL) k odsouhlasení.
- V ochranném pásmu PV je možno provádět stavební práce pouze po předchozím písemném souhlasu vlastníka PV - žádost o souhlas se zahájením prací bude společnosti OPTILINE (SITEL) zaslána 3 týdny předem.
- Zástupce OPTILINE (SITEL) bude přizván k předání staveniště - viz kontakt ochrana sítí.

Obecné podmínky:

- Před zahájením prací bude poloha PV přímo ve staveništi vyznačena geodetickým vytýčením, které stavebník objedná nejpozději 14 dní před započatím prací na adrese: SITEL, spol. s r.o., Ing. Rudolf Čihák, provozovna Nad Elektrárnou 1526/45, 106 00 Praha 10, e-mail rcihak@sitel.cz, tel. 267 198 362.
- Pracovníci provádějící práce budou prokazatelně seznámeni s polohou PV.
- Před zahájením stavebních prací budou místa styků (křížení, souběhů) na základě vytýčení v terénu odkryta ručně kopanými sondami a případné zjištěné nesrovnalosti budou oznámeny společností SITEL.
- Při stavebních pracech v ochranném pásmu PV je třeba dbát nejvyšší opatrnosti, nepoužívat nevhodné nářadí a žádné mechanizační prostředky.
- Nad trasou PV nebudou umísťována zařízení včetně skladování materiálu atp., která mohou omezit přístup k PV, a nebudou vysazovány dřeviny trvalého charakteru.

- Při křížení nebo souběhu s PV bude dodržena norma ČSN 736005 o prostorovém uspořádání sítí technického vybavení. Vhodný způsob ochrany PV při křížení či souběhu bude řešen v Dokumentaci pro provádění stavby.
- Odkryté PV bude řádně zabezpečeno proti poškození při provádění prací, proti poškození třetí stranou, popřípadě poškození obecně. O odkrytém PV bude stavebníkem zajištěna fotodokumentace.
- Před zakrytím PV bude ke kontrole přizván zástupce OPTILINE (SITEL) - viz kontakt ochrana sítí.
- Po trase PV nebude pojižděno těžkými vozidly (mechanizací), pokud nebude provedena odpovídající ochrana těchto tras proti mechanickému poškození (panely nebo jiným vhodným způsobem) - bude řešeno v Dokumentaci pro provádění stavby.
- Bez předchozího souhlasu vlastníka PV nebude snížena nebo zvýšena vrstva zeminy nad PV.
- Jakékoliv poškození či narušení PV bude okamžitě ohlášeno na telefonní číslo 267 198 123 nebo 267 198 333 - na servisní dispečink společnosti SITEL a následně písemně na adresu SITEL, spol. s r.o., provozovna Nad Elektrárnou 1526/45, Praha 10, PSČ 106 00 (popř. na e-mailovou adresu sos@sitel.cz nebo fax 267 198 334).
- Při poškození PV (i dodatečně zjištěném) způsobené činností stavebníka mu budou předepsány k úhradě všechny vzniklé škody a vynaložené náklady v souvislosti s odstraněním a opravou poškozeného PV včetně následných škod a škod souvisejících (např. s přerušením provozu).
- PV nebude překládáno ani jinak upravováno.

V případě nutnosti přeložení, manipulace nebo úprav PV:

- Bude uzavřena smlouva o přeložce s vlastníkem PV.
- Práce spojené s přeložením, manipulací nebo úpravou PV budou provedeny společností SITEL (servisní organizace spol. OPTILINE) včetně vypracování Dokumentace pro provádění stavby na objednávku Stavebníka.
- Nedílnou součástí přeložení nebo úpravy PV jsou také kontrolní zkoušky PV (OK a HDPE), vypracování dokumentace skutečného provedení stavby a její zapracování do stávající dokumentace, a to v papírové i DGN formě dle předpisu vlastníka PV a další související činnosti.
- Stavebník zajistí veřejnoprávní a majetkové vypořádání (příslušné povolení dle Stavebního zákona, práva věcných břemen ap.).

Kontakt na ochranu sítí: 267198126, 722485662, ochranasite@sitel.cz

Při žádosti o změnu nebo prodloužení územního rozhodnutí (stavebního povolení) je nutné požádat o nové vyjádření o existenci PV ve vlastnictví společnosti OPTILINE a.s.

Platnost tohoto vyjádření je 1 rok ode dne vydání.

V případě další korespondence uvádějte, prosím, naše číslo jednací.

S pozdravem



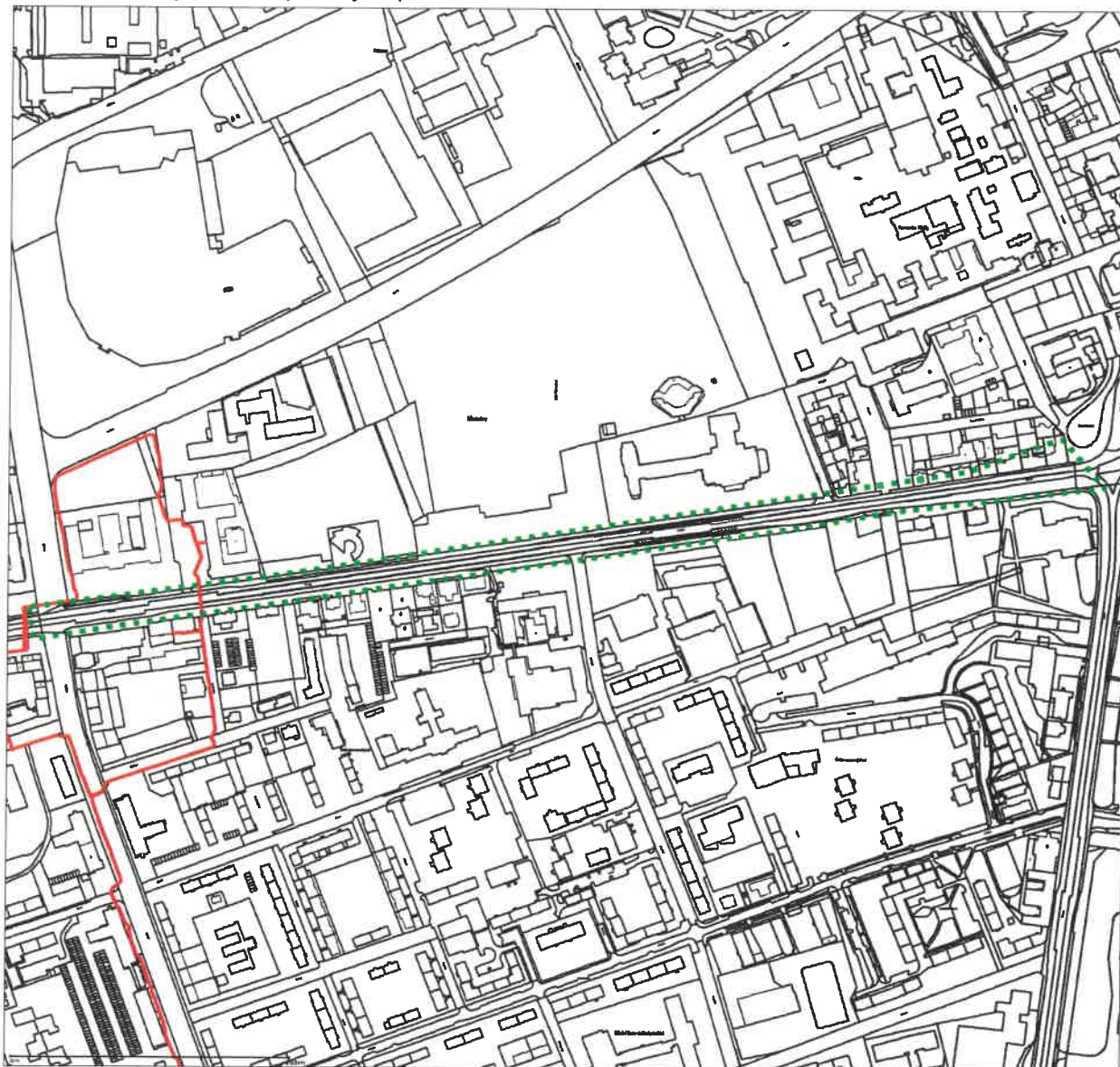
Přílohy: polohopisný plánec

Kopie: žádné

Situační výkres

Platí pouze s vyjádřením 1412301382.

Zakreslené polohy zařízení v příloze jsou pouze informativní.



Legenda

- - - Zájmové území
- Komunikační vedení

Dotčená katastrální území: Mariánské Hory, Moravská Ostrava

Optiline a.s.
Mlýnská 22/4, Bubeneč, 160 00 Praha 6
IČ: 26270412, DIČ: CZ26270412
zapsána v OR u MS v Praze, oddíl B, vložka 22915

Zastoupena společností SITEL, spol. s r.o.
se sídlem Baarova 957/15, Praha 4, PSC 140 00
tel.: 267 198 111, fax: 267 198 222
web: www.sitel.cz
IČ: 44797320, DIČ: CZ44797320
zapsána v OR u MS v Praze, oddíl C, vložka 6725

Datum podání žádosti: 13.6.2023
Naše značka: 8/8025/ 43589 /23/AUTOMAT
Datum vystavení: 13.6.2023

Dopravní projektování, spol. s r.o.
Ing. Jarmila Gregorová
28. října 3388/111
702 00 Ostrava

Vyjádření k existenci sítí a zařízení v provozování společnosti Ostravské vodárny a kanalizace a.s.

Název stavby (akce)

Modernizace TT na ul.28.října v úseku Náměstí republiky-ul.Výstavní

Zájmové území

Stavebník

Ulice: 28. října, Chocholouškova,
Janovského, náměstí Republiky
Katastr: Moravská Ostrava, Mariánské Hory
Parcela: 134/3, 160/1, 160/3 ,...

Ve vyznačeném území se nachází vodovod nebo kanalizace vč. ochranného pásma, případně další zařízení v provozování či majetku společnosti Ostravské vodárny a kanalizace a.s. Jejich orientační umístění je zakresleno v přiložené situaci.

Přesné vytyčení je možno objednat na oddělení dokumentace naší společnosti, ☎ 597 475 103 .

Vodovodní řady a kanalizační stoky v provozování společnosti Ostravské vodárny a kanalizace a.s. budou respektovány dle §23 zákona č. 274/2001 Sb. v platném znění (ochranná pásma) a příslušných ČSN, zejména ČSN 73 6005 (prostorové uspořádání sítí technického vybavení).

Ochranná pásma jsou vymezena vodorovnou vzdáleností od vnějšího líce stěny potrubí nebo kanalizační stoky na každou stranu

- a) u vodovodních řadů a kanalizačních stok do průměru 500 mm včetně - 1,5 m,
- b) u vodovodních řadů a kanalizačních stok nad průměr 500 mm - 2,5 m,
- c) u vodovodních řadů a kanalizačních stok o průměru nad 200 mm, jejichž dno je uloženo v hloubce větší než 2,5 m pod upraveným povrchem, se vzdálenost podle písmene a) nebo b) od vnějšího líce stěny potrubí zvyšují o 1,0 m.

V ochranném pásmu nelze provádět zemní práce, výsadbu dřevin, terénní úpravy a budovat stavby a konstrukce trvalého nebo dočasného charakteru bez souhlasu naší společnosti.

Toto vyjádření slouží pouze jako informace o daném území a podklad pro zpracování příslušné projektové dokumentace a nenahrazuje stanovisko naší společnosti k možnosti napojení na vodovod či kanalizaci ani pro účely správního řízení /např. řízení o umístění a povolení stavby, odstranění stavby, povolení změny užívání stavby nebo změny využití území/ a stanovisko k prodeji či směně pozemků či konání kulturní, sportovní a jiné akce.

Ve vyznačeném území se dle našich podkladů nachází vodovodní a kanalizační přípojky ve vlastnictví majitelů připojených nemovitostí (existenci a průběh nutno ověřit u jednotlivých majitelů).

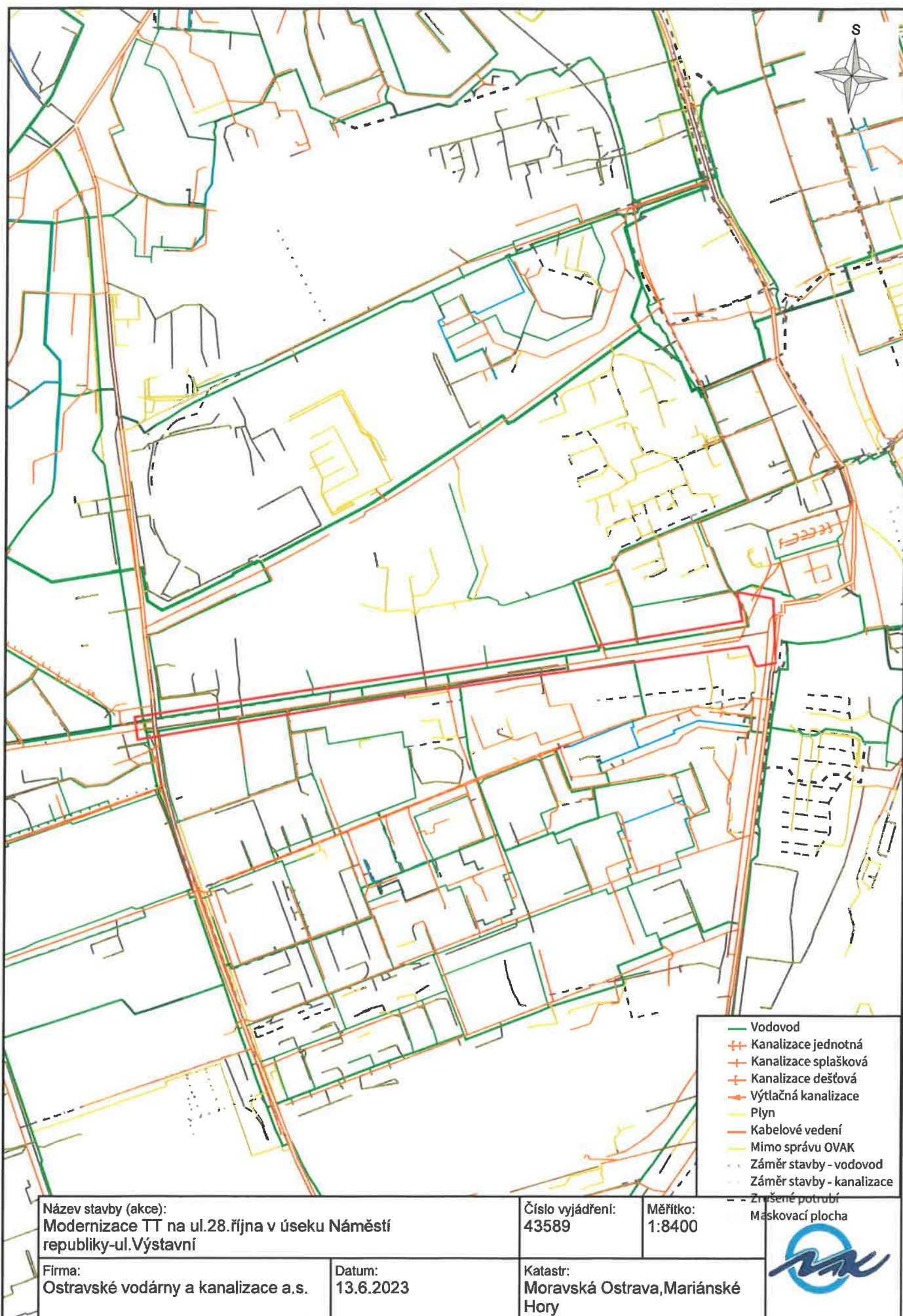
Ve vyznačeném území se dle našich podkladů nachází vodohospodářská zařízení cizího správce (existenci a průběh nutno ověřit u příslušného správce).

Platnost vyjádření je 2 roky.



Ing. Pavla Domanská
vedoucí oddělení dokumentace

Příloha: situace



Název stavby (akce):
Modernizace TT na ul.28.října v úseku Náměstí republiky-ul.Výstavní

Číslo vyjádření:
43589

Měřítko:
1:8400

Firma:
Ostravské vodárny a kanalizace a.s.

Datum:
13.6.2023

Katastr:
Moravská Ostrava, Mariánské Hory



Vyjádření

k existenci vedení a zařízení ve vlastnictví nebo ve správě společnosti OVANET a. s.

Vaše značka
2023400093

Naše značka
23-471

Vyřizuje / tel.
Žáková, DiS. /555 135 603

V Ostravě
7.7.2023

Žadatel: Dopravní projektování, spol. s r.o.

Vyřizuje: Ing. Jarmila Gregorová

Název stavby: „Modernizace TT na ul.28.října v úseku Náměstí republiky-ul.Výstavní“

Územní vymezení stavby (oblast, ulice): k.ú. Mariánské Hory, Moravská Ostrava

Vyjádření: Ve Vašem zájmovém území stavby se **nachází** telekomunikační vedení, které je ve vlastnictví nebo ve správě **OVANET, a.s.** Jako přílohu Vám poskytujeme výkres s orientačním zakreslením trasy vedení a trváme na dodržení podmínek uvedených v příloze č. 1.

Platnost vyjádření: 1 rok

S pozdravem

+



OVANET a.s., Hájkova 1100/13
702 00 Ostrava, Přívoz

Bc. David Filip
technik provozních systémů

Příloha č. 1

Podmínky k vyjádření

Při provádění zemních nebo jiných prací, které mohou ohrozit telekomunikační vedení ve vlastnictví nebo ve správě společnosti OVANET a.s. je investor povinen provést veškerá opatření a zajistit ochranu vedení v rozsahu daném příslušnými ČSN, zákonem č. 127/2005 Sb. o telekomunikacích ve znění pozdějších předpisů a následujícími podmínkami tak, aby nedošlo k jeho poškození, a to zejména tím, že:

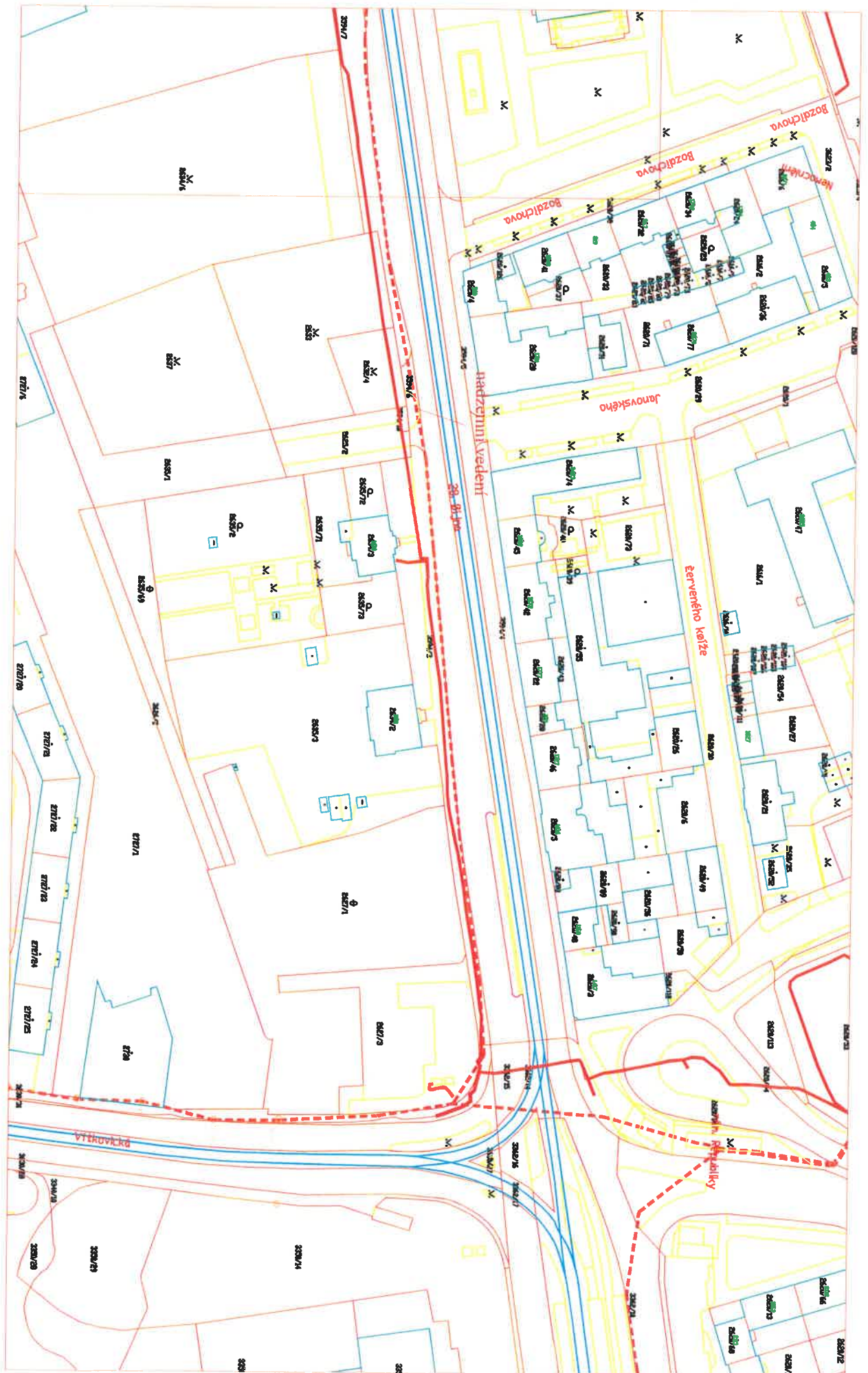
1. Uvědomí společnost o plánovaném zahájení stavebních prací nejméně 15 dnů předem a objedná si vytýčení podzemního telekomunikačního vedení, které bude v terénu vyznačeno a s jeho polohou prokazatelně seznámí pracovníky, kteří budou stavební činnost provádět.
2. Upozorní pracovníky, aby dbali při práci v blízkosti vedení maximální opatrnosti a nepoužívali v těchto místech nevhodného nářadí, a aby ve vzdálenosti nejméně 1,5m na obě strany od vyznačené trasy nepoužívali žádné mechanizační prostředky.
3. Při křížení a souběžích s telekomunikačním vedením musí být dodrženy zejména ČSN 736005 - Prostorová úprava vedení technického vybavení při souběhu a křížení kabelů. Při provádění zemních prací musí být dodržena ČSN 733050- Zemní práce.
4. Podkopané telekomunikační vedení bude podchyceno podložením prken na vzdálenost nejméně 1,5m a zemina pod prknem musí být řádně udusaná. Pro zavěšení telekomunikačního vedení nebude použito sousedních kabelů ani potrubí.
5. Veškeré obnažené telekomunikačního vedení musí být označeno výstražnými tabulkami. Před zakrytím obnaženého telekomunikačního vedení vyzve investor odpovědného zástupce společnosti OVANET a.s. ke kontrole, zda není vedení viditelně poškozeno a zda byly dodrženy příslušné normy a stanovené podmínky. O této skutečnosti bude proveden zápis do stavebního deníku.
6. Na vyznačenou trasu telekomunikačního vedení nebude ukládán materiál, zemina atd. a nebude prováděna žádná činnost, která by znesnadňovala přístup k vedení nebo ohrožovala bezpečnost jeho provozu.
7. Na trase telekomunikačního vedení vč. ochranného pásma se nesmí měnit niveleta terénu, vysazovat trvalé porosty ani měnit rozsah zpevněných ploch. Změnu je nutno předem projednat s odpovědným zástupcem společnosti OVANET a.s.
8. Neprodleně ohlásí každé poškození vedení na telefonní číslo 604 22 88 44. Oprava a uvedení poškozeného vedení do původního stavu zajistí OVANET a.s. na náklady investora.
9. Je nutno dodržet ochranné pásmo telekomunikačního vedení dle § 102 zákona č. 127/2005 Sb. V případě zásahu do ochranného pásma je nutné požádat o souhlas s prací v ochranném pásmu.
10. Případné přeložky nebo jakákoliv manipulace se zařízením v majetku nebo ve správě společnosti OVANET bude provedena prostředky společnosti OVANET a.s. na náklady investora.

S ohledem na to, že správce telekomunikačního vedení neodpovídá za změny prostorového umístění vedení provedené bez jeho vědomí, je **nutné ověřit výškové umístění telekomunikačního vedení sondami.**

Vytýčení telekomunikačního vedení bude provedeno na základě písemné objednávky. Cena vytýčení je 750 Kč bez DPH.







Quantcom, a.s.
Křížíkova 237/36a
186 00 Praha 8-Karlín
IČ:28175492
DIČ:CZ28175492
Tel:226204111

Dopravní projektování, spol. s r. o.
28. října 3388/111
Moravská Ostrava
702 00

Naše značka
OV1167667

Vyřizuje / Linka
Kopřivová / 226204111

Vystaveno
22.6.2023

Věc : Vyjádření k dokumentaci pro územní rozhodnutí/územní souhlas

Název akce/stavby : Modernizace TT na ul.28.října v úseku Náměstí republiky-ul.Výstavní, k.ú. Mariánské Hory (Ostrava-město) 713830; Moravská Ostrava (Ostrava-město) 713520.

Na základě Vaší žádosti Vám sdělujeme následující :

Ve Vašem zájmovém území

se nachází síť elektronických komunikací (dále jen SEK)

ve vlastnictví společnosti Quantcom, a.s.

Souhlasíme s vydáním územního rozhodnutí/územního souhlasu za splnění níže uvedených podmínek a požadavků pro realizaci stavby:

Požadujeme do projektové dokumentace zpracovat stávající optické trasy společnosti Quantcom, a.s.

V případě dotčení dálkových optických tras společnosti Quantcom, a.s. je nutné dodržet Všeobecné podmínky ochrany dálkových optických tras společnosti Quantcom, a.s., které jsou nedílnou součástí tohoto vyjádření. V případě neobdržení těchto podmínek je nutno si je vyžádat na e-mailové adrese dokumentace@quantcom.cz

V případě kolize předmětné stavby s naší optickou sítí vyžadující přeložku, je nutné požádat společnost Quantcom a.s. o uzavření Smlouvy o přeložce, která bude přílohou žádosti stavebníka o vydání územního rozhodnutí nebo stavebního povolení. Žádost pošlete elektronicky na email: prelozky.ds@quantcom.cz. Součástí smlouvy o přeložce je projektová dokumentace přeložky, odsouhlasená společností Quantcom a.s. Dokladem o odsouhlasení bude schvalovací protokol dokumentace. Náklady na zpracování dokumentace nese investor předmětné stavby. Nesouhlasíme s vydáním stavebního povolení do doby, než bude uzavřena budoucí smlouva o dílo a smlouva o přeložce.

Min. 30 pracovních dnů před zahájením výkopových prací vyzve stavebník formou objednávky zástupce naší společnosti k vytýčení našich sítí přímo na místě stavby. (Kontakt: vytyceni@quantcom.cz)

V zápise o vytýčení budou stanoveny technické a realizační podmínky pro ochranu zařízení ve vlastnictví společnosti Quantcom, a.s. před investiční výstavbou.

Požadujeme, aby zápis o vytýčení a kontrole podzemního komunikačního vedení společnosti Quantcom, a.s. byl nedílnou součástí podkladů pro kolaudaci či předání stavby.

Během realizace akce bude respektováno ustanovení par. 101 a 102 Zákona č. 127/2005 Sb. o Elektronických komunikacích.

Při křížení a souběhu s podzemní komunikační sítí budou dodrženy podmínky dle ČSN 73 6005 – „Prostorová úprava vedení technického vybavení“.

Výkopové práce v ochranném pásmu (0,5m po stranách krajního vedení) budou prováděny zásadně ručně.

Pokud dojde při akci k odkrytí podzemního komunikačního vedení je nutné zajistit jeho řádné zabezpečení proti poškození a to nejen při provádění prací, ale i před poškozením třetími osobami.

Před záhozem musí být k prohlídce stavu podzemního komunikačního vedení stavebníkem přizván zástupce naší společnosti, který sepsáním protokolu potvrdí souhlas se záhozem odkrytého vedení.

V případě neoprávněného zásahu nebo narušení podzemního komunikačního vedení bude postupováno ve věci náhrady vzniklých škod v souladu s platnými právními předpisy a normami.

Podmínky tohoto vyjádření požadujeme uvádět v příslušném rozhodnutí stavebního úřadu.

Přílohy :


1xA4 Všeobecné podmínky

2xDGN Stávající komunikační vedení Quantcom, a.s. - Regionální trasa + DOK

Platnost tohoto vyjádření je 1rok od jeho vydání.

Při změně rozsahu stavby je nutno požádat naši organizaci o nové vyjádření k existenci sítí elektronických komunikací.

S přátelským pozdravem

 **Quantcom**
Quantcom, a.s.
Křížkova 36a/237, 186 00 Praha 8 - Karlín
IČO: 28175492 DIČ: CZ28175492

Gregorová Jarmila Ing.

Od: Mucková Hnylučová Alexandra
<Alexandra.Muckova@pkpcargointernational.com>
Odesláno: středa 14. června 2023 9:55
Komu: Gregorová Jarmila Ing.
Kopie: Ožanová Eva; Šrom Jan
Předmět: FW: Žádost o vyjádření č. 2023400093 - Gregorová Jarmila - Dopravní projektování, spol. s r.o. - (AWT č. 2023400093)
Přílohy: AWT2023400093.pdf

Dobrý den,
na základě elektronické žádosti č. 2023400093 ze dne 14.6.2023 o vyjádření k existenci sítí pro akci vedenou pod názvem „Modernizace TT na ul.28.října v úseku Náměstí republiky-ul. Výstavní“ sdělujeme, že v zájmovém území k.ú. Mariánské Hory (Ostrava-město) 713830; Moravská Ostrava (Ostrava-město) 713520 na pozemcích a ostatních parcelách ve vyznačeném polygonu (viz příloha) se nenachází žádné sítě ani zařízení ve vlastnictví a správě PKP CARGO INTERNATIONAL a.s.

Z tohoto důvodu nemáme k akci připomínky.

Vyjádření na hlavičkovém papíře je zpoplatněno částkou ve výši 350 Kč + DPH.
Prosím o sdělení požadavku k vyhotovení vyjádření.

S pozdravem / Best regards

Alexandra Mucková Hnylučová

Technik specialista / Technician Specialist
Technický úsek / Technical department
PKP CARGO INTERNATIONAL a.s.
Betonářská 580/14, Muglinov, 712 00 Ostrava
tel.: +420 536 166 294
mobil: +420 734 351 590
www.pkpcargointernational.com



PKP CARGO INTERNATIONAL a.s.

Sídlo / Registered Office: Betonářská 580/14, Muglinov, 712 00 Ostrava

IČ: 47675977, DIČ: CZ699002915

Společnost zapsaná v obchodním rejstříku pod spisovou značkou B 767 vedenou u Krajského soudu v Ostravě.

From: info@utilityreport.eu <info@utilityreport.eu>

Sent: Tuesday, June 13, 2023 12:49 PM

To: Vyjádření <vyjadreni@pkpcargointernational.com>

Subject: Žádost o vyjádření č. 2023400093 - Gregorová Jarmila - Dopravní projektování, spol. s r.o. - (AWT č. 2023400093)

Dobrý den,

žádám Vás o vyjádření k technické infrastruktuře.

Důvod žádosti: Existence sítí

Název akce: Modernizace TT na ul.28.října v úseku Náměstí republiky-ul.Výstavní

Žádost a případné přílohy jsou ke stažení zde:

<https://utilityreport.eu/collect/GetZipForSubjectTI?id=PdVhh20L8bRjGkeUOxzOHq%3D%3D>

S pozdravem

Dopravní projektování, spol. s r.o.

Ing. Jarmila Gregorová

28. října 3388/111

70200 Ostrava

e-mail: gregorova@dopravniprojektovani.cz

(Žádost byla zaslána prostřednictvím služby UtilityReport. Pokud chcete reagovat, nepoužívejte tlačítko Odpovědět. Kontakt na žadatele naleznete výše v e-mailu.)

Zákaznické centrum služby UtilityReport

e-mail: info@mawis.eu

telefon: +420 251 618 458

Vzniká Digitální technická mapa České republiky (DTM ČR).

Přináší správci TI nové povinnosti. Podívejte se na [webové stránky DTMČR](#), které podrobně vysvětlují problematiku z pohledu vlastníků a správců technické infrastruktury.

Porádáme bezplatné online semináře. Přihlásit se můžete [zde](#).

Osoba, od které je tato emailová zpráva odeslána, není oprávněna zastupovat jakoukoliv společnost, která je členem skupiny PKP CARGO INTERNATIONAL (viz seznam takových společností v části „Naše společnosti“ na webové stránce skupiny PKP CARGO INTERNATIONAL, dále jen „Společnost“), ledaže tato zpráva obsahuje v příloze kopii plné moci od Společnosti pro osobu odesílající tuto zprávu. Tato zpráva není nabídkou na uzavření smlouvy nebo přijetím nabídky, není-li v ní uvedeno jinak. Je-li tato zpráva součástí procesu vyjednávání smlouvy, bere adresát zprávy na vědomí, že z něj nelze vyvozovat povinnost Společnosti uzavřít smlouvu, a že nemůže založit jeho důvodné očekávání v uzavření smlouvy. Ukončení vyjednávání o smlouvě ze strany Společnosti v jakékoli fázi vyjednávání, a to i bez vážného důvodu, nemůže být považováno za protiprávní či umožňující vznik jakýchkoliv závazků Společnosti nebo nároků vůči Společnosti.

The sender of this e-mail message is not authorised to represent any company, which is a member of the PKP CARGO INTERNATIONAL Group (see the list of the companies in the section “Our Companies” on the web page of PKP CARGO INTERNATIONAL Group, hereinafter referred to as the “Company”), unless this report contains an attached copy of a Full Power of Attorney of the Company in respect of the sender of this e-mail message. This message does not constitute an offer to enter into a contract, not acceptance of an offer, unless indicated otherwise herein. If this message forms a part of a contract negotiation process, the addressee of the message duly takes note that that does not imply an obligation of the Company to enter into a contract and cannot establish its reasonable expectations of entering into a contract. Termination of contract negotiations on the part of the Company at any stage of the negotiations, even without providing a serious reason, cannot be considered as unlawful or enabling the emergence of any obligations of the Company or claims against the Company.



SITEL, spol. s r.o.

Společnost pro výstavbu integrovaných telekomunikací

Sídlo: Baarova 957/15, 140 00 Praha 4

Provozovna: Nad Elektrárnou 1526/45, 106 00 Praha 10

39

Dopravní projektování spol. s r.o.

Ing. Jarmila Gregorová

28. října 3388/111

702 00 Ostrava

Vaše značka

Naše značka

Vyřizuje

V Praze dne

1112302267

Středisko dokumentace SITEL

27.06.2023

Věc: Vyjádření k existenci technické infrastruktury

– podzemního komunikačního vedení a zařízení veřejné komunikační sítě

Stavba:

Modernizace TT na ul. 28.října v úseku Náměstí republiky-ul. Výstavní

– Zájmové území stavby vyznačeno ve Vaší žádosti

Společnost **SITEL, spol. s r.o.**, se sídlem Baarova 957/15, Praha 4, PSČ 140 00 (dále jen "SITEL"), Vám sděluje, že při realizaci výše uvedeného stavebního záměru dojde ke střetu s podzemním komunikačním vedením a zařízením veřejné komunikační sítě (dále PV). V PV může být uloženo několik prvků - kabelů a ochranných trubek, které jsou chráněny ochranným pásmem – viz příloha.

Dotčené PV: 4447/06

Ke kontaktu s PV dojde: dle situace

Souhlasíme s vydáním pro tyto účely: Informativní, Ohlášení stavby, Rozhodnutí o umístění stavby, Stavební povolení, Veřejnoprávní smlouvy, Zjednodušené územní řízení, Územní souhlas na výše uvedenou stavbu, kterou je dotčeno PV za předpokladu, že:

Stavebník bere na vědomí, že v zájmové lokalitě se nachází podzemní komunikační vedení a zařízení veřejné komunikační sítě (dále PV) včetně jeho ochranného pásma (dle přiložené situace) a dodrží zejména tyto podmínky:

- V Dokumentaci k žádosti o vydání příslušného povolení podle Stavebního zákona bude PV zohledněno a řešeno jeho případné dotčení.
- Dokumentace pro provádění stavby bude předložena společnosti SITEL k odsouhlasení.
- V ochranném pásmu PV je možno provádět stavební práce pouze po předchozím písemném souhlasu vlastníka PV - žádost o souhlas se zahájením prací bude společnosti SITEL zaslána 3 týdny předem.
- Zástupce SITEL bude přizván k předání staveniště - viz kontakt ochrana sítí.

Obecné podmínky:

- Před zahájením prací bude poloha PV přímo ve staveništi vyznačena geodetickým vytýčením, které stavebník objedná nejpozději 14 dní před započátkem prací na adrese: SITEL, spol. s r.o., Ing. Rudolf Čihák, provozovna Nad Elektrárnou 1526/45, 106 00 Praha 10, e-mail rcihak@sitel.cz, tel. 267198362.
- Pracovníci provádějící práce budou prokazatelně seznámeni s polohou PV.
- Před zahájením stavebních prací budou místa styků (křížení, souběhů) na základě vytýčení v terénu odkryta ručně kopanými sondami a případné zjištěné nesrovnalosti budou oznámeny společnosti SITEL.
- Při stavebních pracích v ochranném pásmu PV je třeba dbát nejvyšší opatrnosti, nepoužívat nevhodné nářadí a žádné mechanizační prostředky.
- Nad trasou PV nebudou umístěována zařízení včetně skladování materiálu atp., která mohou omezit přístup k PV, a nebudou vysazovány dřeviny trvalého charakteru.

tel.: +420 267 198 111, fax: +420 267 198 222
e-mail: sitel@sitel.cz web: www.sitel.cz



bank. spojení: ČSOB Praha 5, č.ú. 892803/0300
IČ: 44797320, DIČ: CZ44797320
spis.zn.C.6725 u Městského soudu v Praze

Verze 1.0



SITEL, spol. s r.o.

Společnost pro výstavbu integrovaných telekomunikací

Sídlo: Baarova 957/15, 140 00 Praha 4

Provozovna: Nad Elektrárnou 1526/45, 106 00 Praha 10

- Při křížení nebo souběhu s PV bude dodržena norma ČSN 736005 o prostorovém uspořádání sítí technického vybavení. Vhodný způsob ochrany PV při křížení či souběhu bude řešen v Dokumentaci pro provádění stavby.
- Odkryté PV bude řádně zabezpečeno proti poškození při provádění prací, proti poškození třetí stranou, popřípadě poškození obecně. O odkrytém PV bude zajištěna fotodokumentace.
- Před zakrytím PV bude ke kontrole přizván zástupce SITEL - viz kontakt ochrana sítí.
- Po trase PV nebude pojižděno těžkými vozidly (mechanizací), pokud nebude provedena odpovídající ochrana těchto tras proti mechanickému poškození (panely nebo jiným vhodným způsobem) - bude řešeno v Dokumentaci pro provádění stavby.
- Bez předchozího souhlasu vlastníka PV nebude snížena nebo zvýšena vrstva zeminy nad PV.
- Jakékoliv poškození či narušení PV bude okamžitě ohlášeno na telefonní číslo 267 198 123 nebo 267 198 333 - na servisní dispečink společnosti SITEL a následně písemně na adresu SITEL, spol. s r.o., provozovna Nad Elektrárnou 1526/45, Praha 10, PSČ 106 00 (popř. na e-mailovou adresu sos@sitel.cz nebo fax 267 198 334).
- Při poškození PV (i dodatečně zjištěném) způsobené činností stavebníka mu budou předepsány k úhradě všechny vzniklé škody a vynaložené náklady v souvislosti s odstraněním a opravou poškozeného PV včetně následných škod a škod souvisejících (např. s přerušením provozu).
- PV nebude překládáno ani jinak upravováno.

V případě nutnosti přeložení, manipulace nebo úprav PV:

- Bude uzavřena smlouva o přeložce s vlastníkem PV.
- Práce spojené s přeložením, manipulací nebo úpravou PV budou provedeny společností SITEL včetně vypracování Dokumentace pro provádění stavby na objednávku Stavebníka.
- Nedílnou součástí přeložení nebo úpravy PV jsou také kontrolní zkoušky PV (OK a HDPE), vypracování dokumentace skutečného provedení stavby a její zapracování do stávající dokumentace, a to v papírové i DGN formě dle předpisu vlastníka PV a další související činnosti.
- Stavebník zajistí veřejnoprávní a majetkové vypořádání (příslušné povolení dle Stavebního zákona, práva věcných břemen ap.).

Kontakt na ochranu sítí: 267198126, 722485662, ochranasite@sitel.cz

Při žádosti o změnu nebo prodloužení územního rozhodnutí (stavebního povolení) je nutné požádat o nové vyjádření o existenci PV ve vlastnictví společnosti SITEL, spol. s r.o.

Platnost tohoto vyjádření je 1 rok ode dne vydání.

V případě další korespondence uvádějte, prosím, naše číslo jednací.

S pozdravem

Přílohy: polohopisný plánek

Kopie: žádné



tel.: +420 267 198 111, fax: +420 267 198 222
e-mail: sitel@sitel.cz web: www.sitel.cz



bank. spojení: ČSOB Praha 5, č.ú. 892803/0300
IČ: 44797320, DIČ: CZ44797320
spis.zn.C.6725 u Městského soudu v Praze

Verze 1.0



SITEL, spol. s r.o.

Společnost pro výstavbu integrovaných telekomunikací

Sídlo: Baarova 957/15, 140 00 Praha 4

Provozovna: Nad Elektrárnou 1526/45, 106 00 Praha 10

Situační výkres

Platí pouze s vyjádřením 1112302267.

Zakreslené polohy zařízení v příloze jsou pouze informativní.



Legenda

- — — Zájmové území
- — — Komunikační vedení

Dotčená katastrální území: Mariánské Hory, Moravská Ostrava

tel.: +420 267 198 111, fax: +420 267 198 222
e-mail: sitel@sitel.cz web: www.sitel.cz



bank. spojení: ČSOB Praha 5, č.ú. 892803/0300
IČ: 44797320, DIČ: CZ44797320
spis.zn.C.6725 u Městského soudu v Praze



JR

ŽADATEL

Dopravní projektování spol. s r.o.

NAŠE ZNAČKA
0201589891

VYŘIZUJE / LINKA

VYŘÍZENO DNE
23.06.2023**Sdělení o existenci komunikačního vedení společnosti Telco Pro Services, a. s.**

Název akce: Modernizace TT na ul.28.října v úseku Náměstí republiky-ul.Výstavní

Účel: Informativní

Vážený zákazníku,
dovolujeme si reagovat na Vaši žádost číslo 0201589891 ze dne 23.06.2023 o sdělení existence komunikačního zařízení v majetku společnosti Telco Pro Services, a. s., ve Vámi vymezeném zájmovém území.

V majetku společnosti Telco Pro Services, a. s., se na Vámi uvedeném zájmovém území:
nachází nebo ochranným pásmem zasahuje komunikační zařízení

	komunikační vedení
Podzemní síť	střet
Nadzemní síť	

Komunikační zařízení je chráněno ochranným pásmem podle § 102 a nás. zákona č. 127/2005 Sb., o elektronických komunikacích a o změně některých souvisejících zákonů (zákon o elektronických komunikacích), ve znění pozdějších předpisů.

Přibližný průběh tras komunikačního zařízení zasíláme v příloze k tomuto dopisu. Dovolujeme si upozornit, že v trase kabelového vedení může být uloženo několik kabelů.

Pokud je předpoklad, že stavební nebo jiná pracovní činnost zasáhne do ochranného pásma podzemního komunikačního vedení, je povinností stavebníka objednat si vytýčení polohy podzemního komunikačního vedení nebo zařízení u Telco Pro Services a. s. 15 dnů před zahájením stavebních prací na adrese geoportal.telcoproservices@cez.cz, nebo na lince 910 70 70 70.

Po vytýčení podzemního komunikačního vedení bude žadateli předán „Protokol o vytýčení“, jehož součástí je „souhlas s činností v ochranném pásmu“ podzemního telekomunikačního vedení.

Jestliže uvažovaná akce vyvolá potřebu dílčí změny trasy komunikačního vedení nebo přemístění některých prvků komunikačního zařízení, je nutné včas společnost Telco Pro Services, a. s. požádat o písemný souhlas a o informaci k dalšímu postupu. Dovolujeme si Vás rovněž upozornit, že v zájmovém území se může nacházet taktéž jiné zařízení, které není v majetku společnosti Telco Pro Services, a. s.

Toto sdělení je platné do 23.06.2024 a je jedním z podkladů pro zpracování projektové dokumentace, pokud je taková dokumentace zpracovávána. Toto sdělení však nenahrazuje vyjádření k projektové dokumentaci pro územní nebo stavební řízení, je-li potřeba.

Telco Pro Services, a. s.

Duhová 1531/3, 140 00 Praha 4 | tel.: 910 70 70 70 | IČ: 29148278, DIČ: CZ29148278
e-mail: servicedesk@cez.cz, www.cez.cz/tps | zapsána v obchodním rejstříku vedeném
Městským soudem v Praze, oddíl B, vložka 18830



V souvislosti s výše uvedeným si Vás dovoluujeme upozornit, že sdělení o existenci sítí obsahuje skutečnosti tvořící obchodní tajemství společnosti Telco Pro Services, a. s. Poskytnuté informace jsou dále také důvěrnými informacemi společnosti Telco Pro Services, a. s. Z výše uvedených důvodů si Vás proto společnost Telco Pro Services, a. s., dovoluujeme upozornit, že s poskytnutými informacemi je potřeba nakládat dle platných právních předpisů, v opačném případě se vystavujete postihu ve smyslu platné právní úpravy. V této souvislosti si Vás dovoluujeme upozornit, že požadované informace nesmí být předány, sděleny, využity, zpřístupněny, či jiným způsobem postoupeny na jakoukoli třetí osobu bez předchozího prokazatelného souhlasu společnosti Telco Pro Services, a. s. Informace o existenci sítí mohou být využity pouze pro účel, pro který byly vyžádány.

Telco Pro Services, a. s.
Praha, Praha 4
Duhová 1531/3
PSČ 140 00
IČ: 29148278

Přílohy

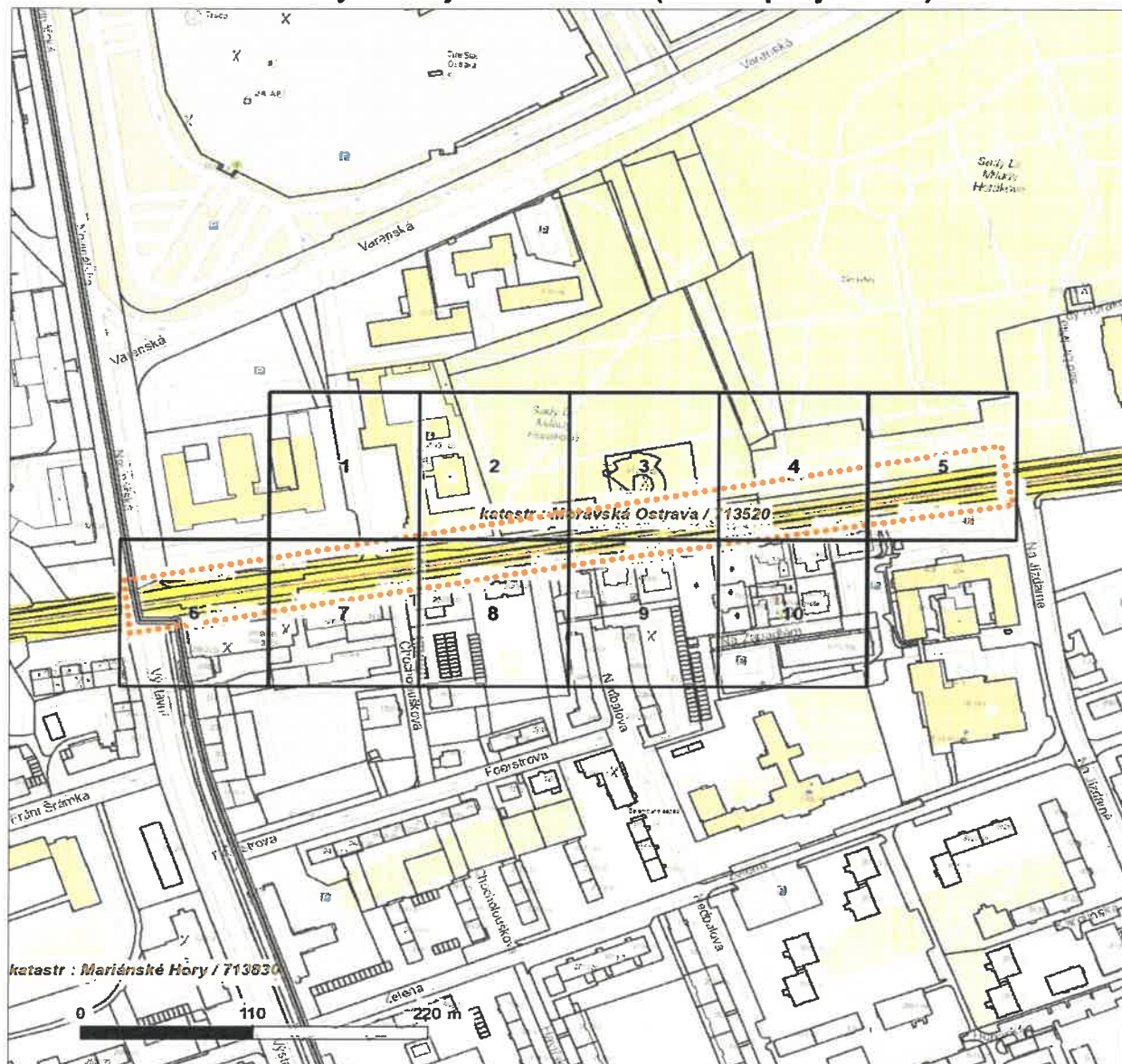
1. Situační výkres zájmového území
2. Podmínky pro provádění zemních prací v blízkosti komunikačního vedení společnosti Telco Pro Services, a. s.



Platí pouze se sdělením číslo 0201589891.

Zakreslené polohy zařízení v příloze jsou pouze informativní.

Situační výkres zájmového území (klad mapových listů)



LEGENDA

- | | |
|---------------------------------|-------------------------------|
| ■ ■ ■ Nadzemní optické vedení | — Radioreléový spoj vzduch |
| — Podzemní optické vedení | Zájmové území |
| ■ ■ ■ Nadzemní metalické vedení | — Hranice katastrálního území |
| — Podzemní metalické vedení | |



Platí pouze se sdělením číslo 0201589891.

Zakreslené polohy zařízení v příloze jsou pouze informativní.

Situační výkres - list 1





Platí pouze se sdělením číslo 0201589891.

Zakreslené polohy zařízení v příloze jsou pouze informativní.

Situační výkres - list 2

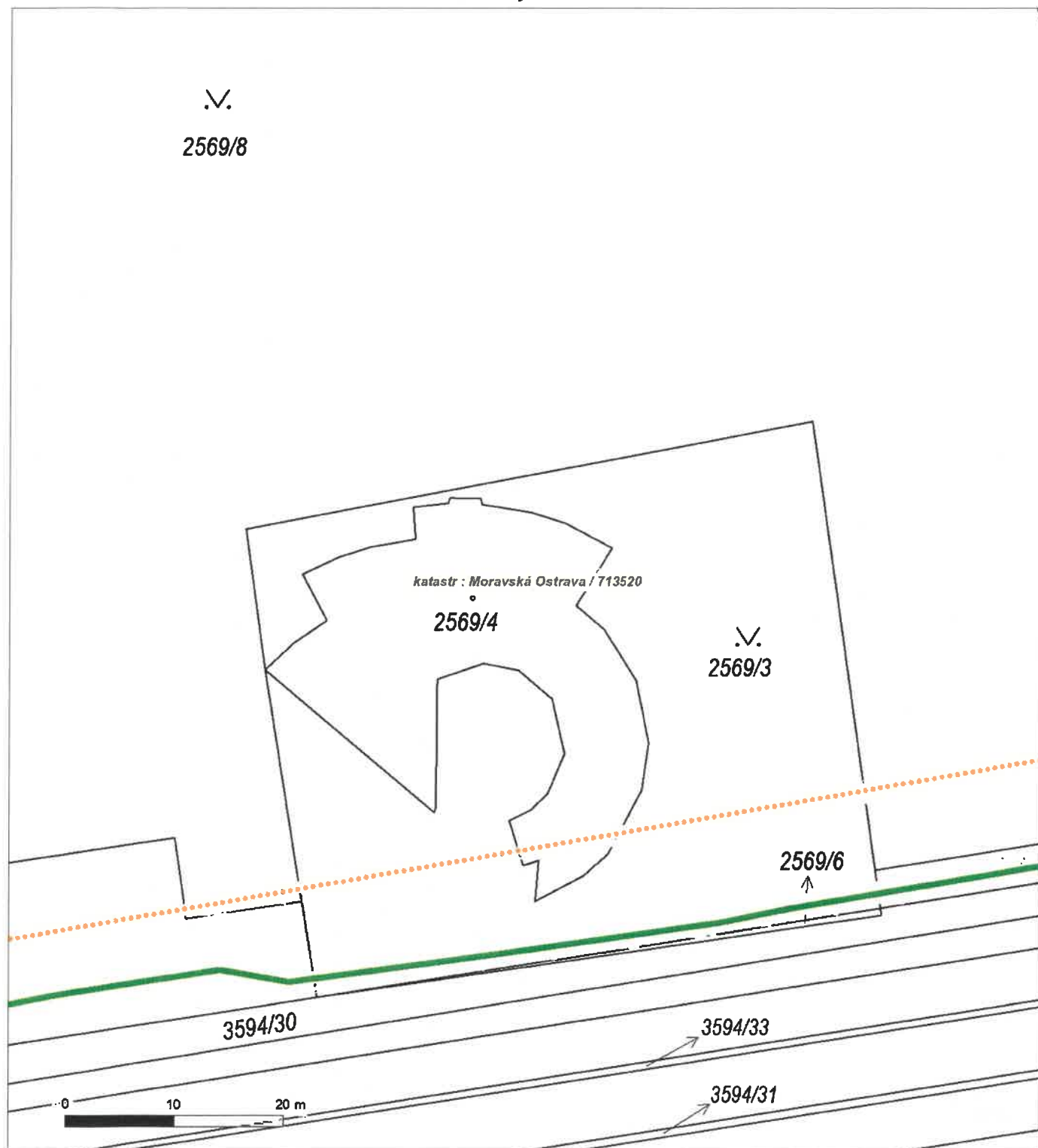




Platí pouze se sdělením číslo 0201589891.

Zakreslené polohy zařízení v příloze jsou pouze informativní.

Situační výkres - list 3





Platí pouze se sdělením číslo 0201589891.

Zakreslené polohy zařízení v příloze jsou pouze informativní.

Situační výkres - list 4





Platí pouze se sdělením číslo 0201589891.

Zakreslené polohy zařízení v příloze jsou pouze informativní.

Situační výkres - list 5

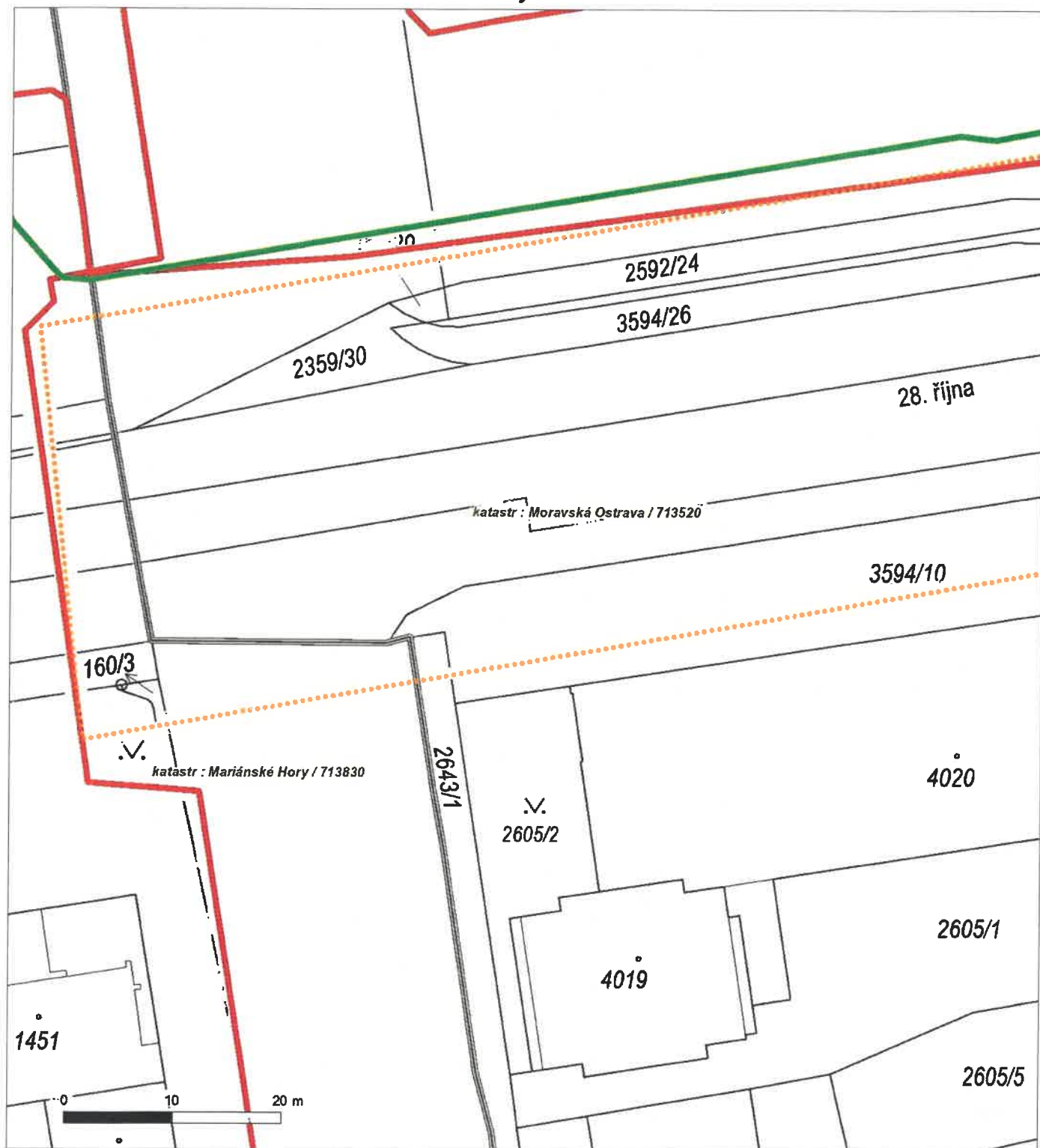




Platí pouze se sdělením číslo 0201589891.

Zakreslené polohy zařízení v příloze jsou pouze informativní.

Situační výkres - list 6

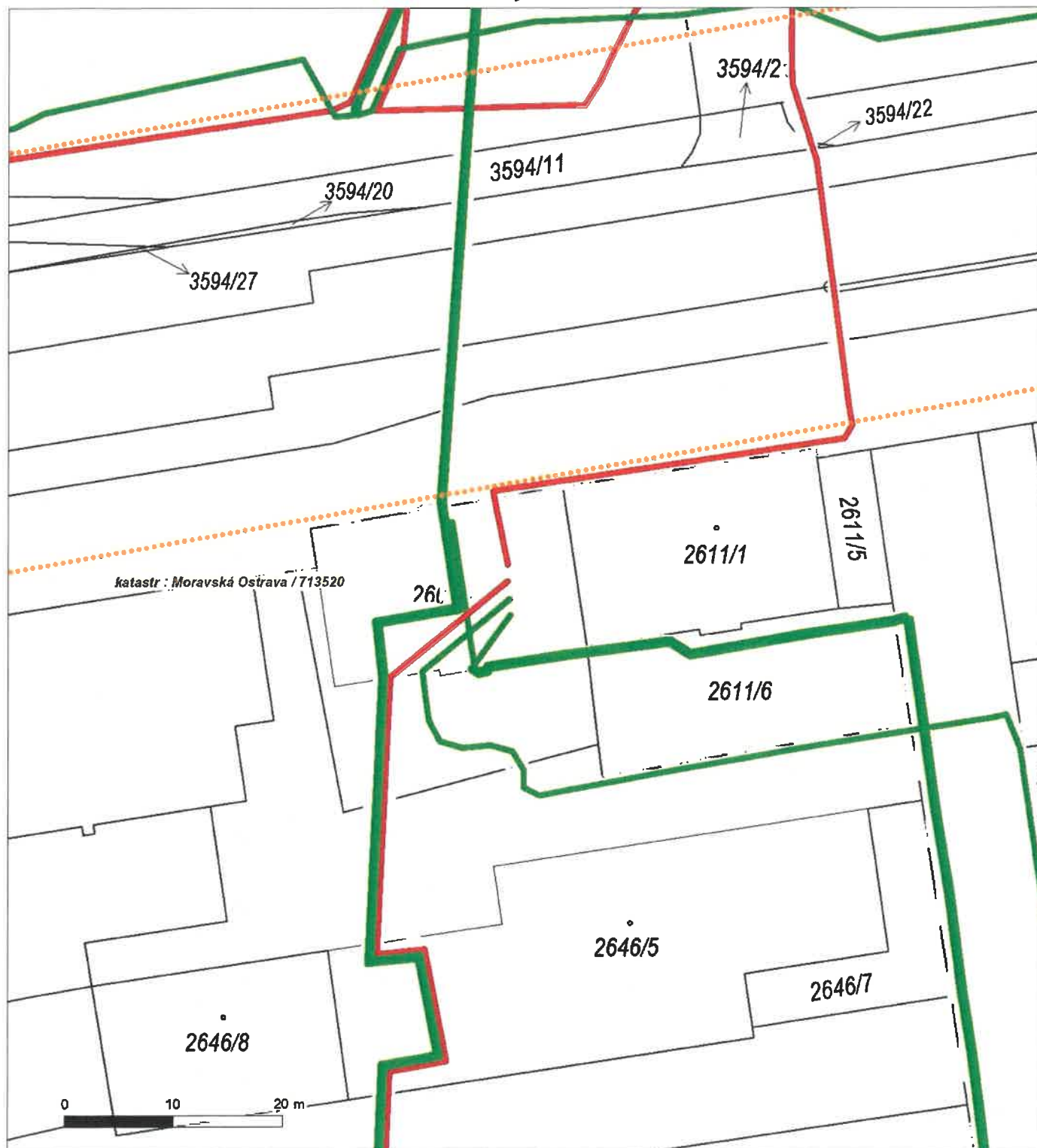




Platí pouze se sdělením číslo 0201589891.

Zakreslené polohy zařízení v příloze jsou pouze informativní.

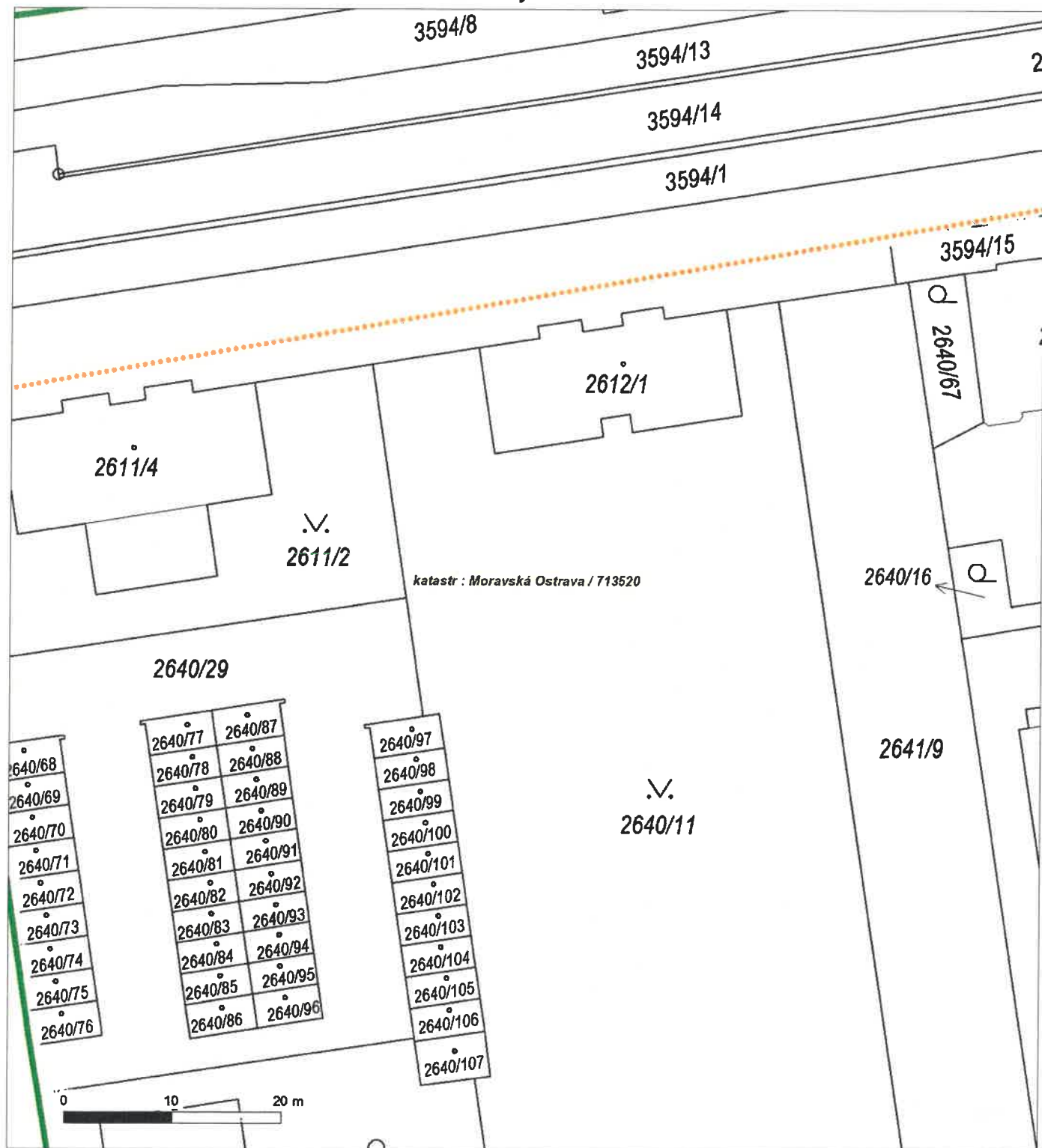
Situační výkres - list 7





Platí pouze se sdělením číslo 0201589891.
Zakreslené polohy zařízení v příloze jsou pouze informativní.

Situační výkres - list 8

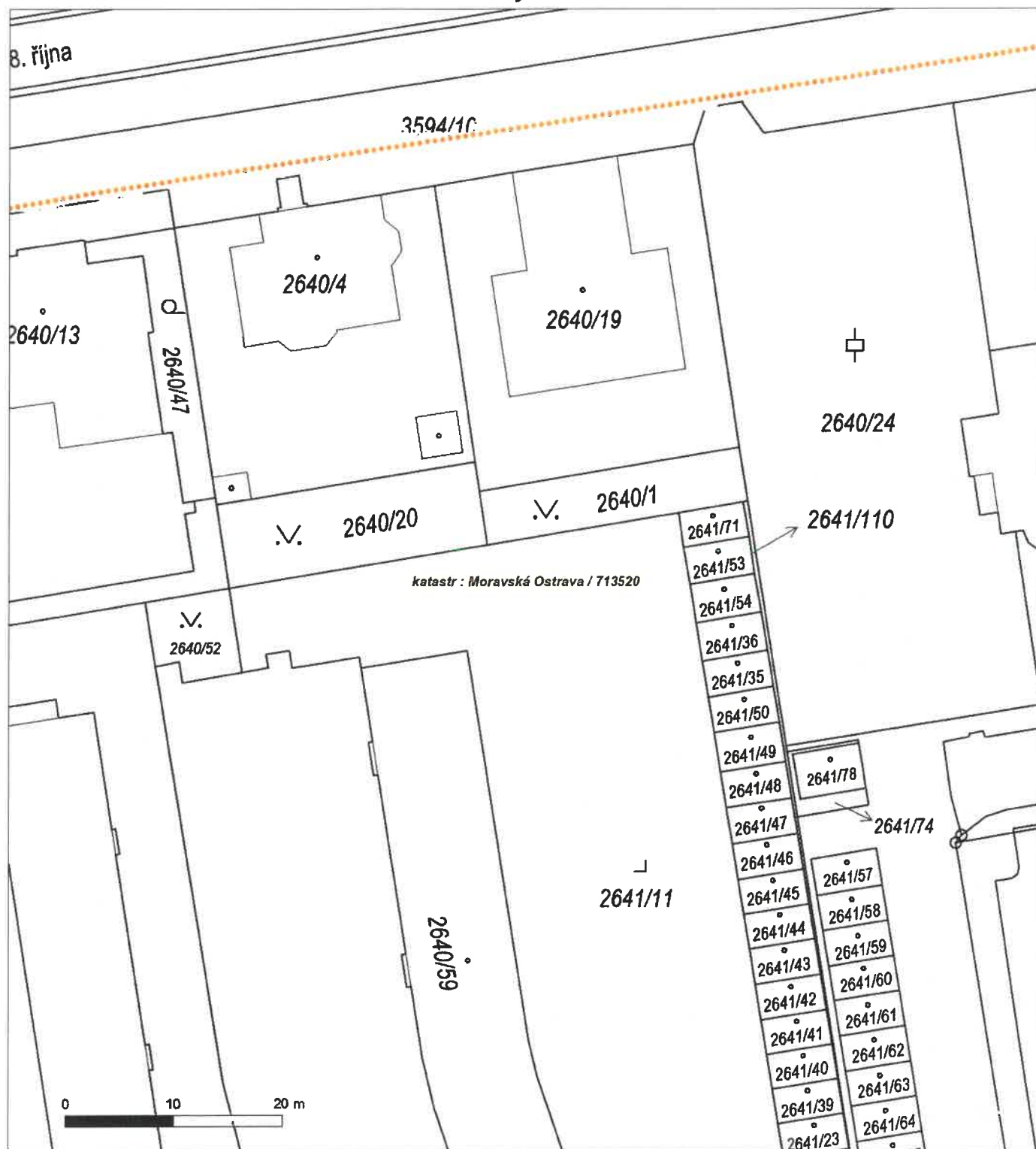




Platí pouze se sdělením číslo 0201589891.

Zakreslené polohy zařízení v příloze jsou pouze informativní.

Situační výkres - list 9

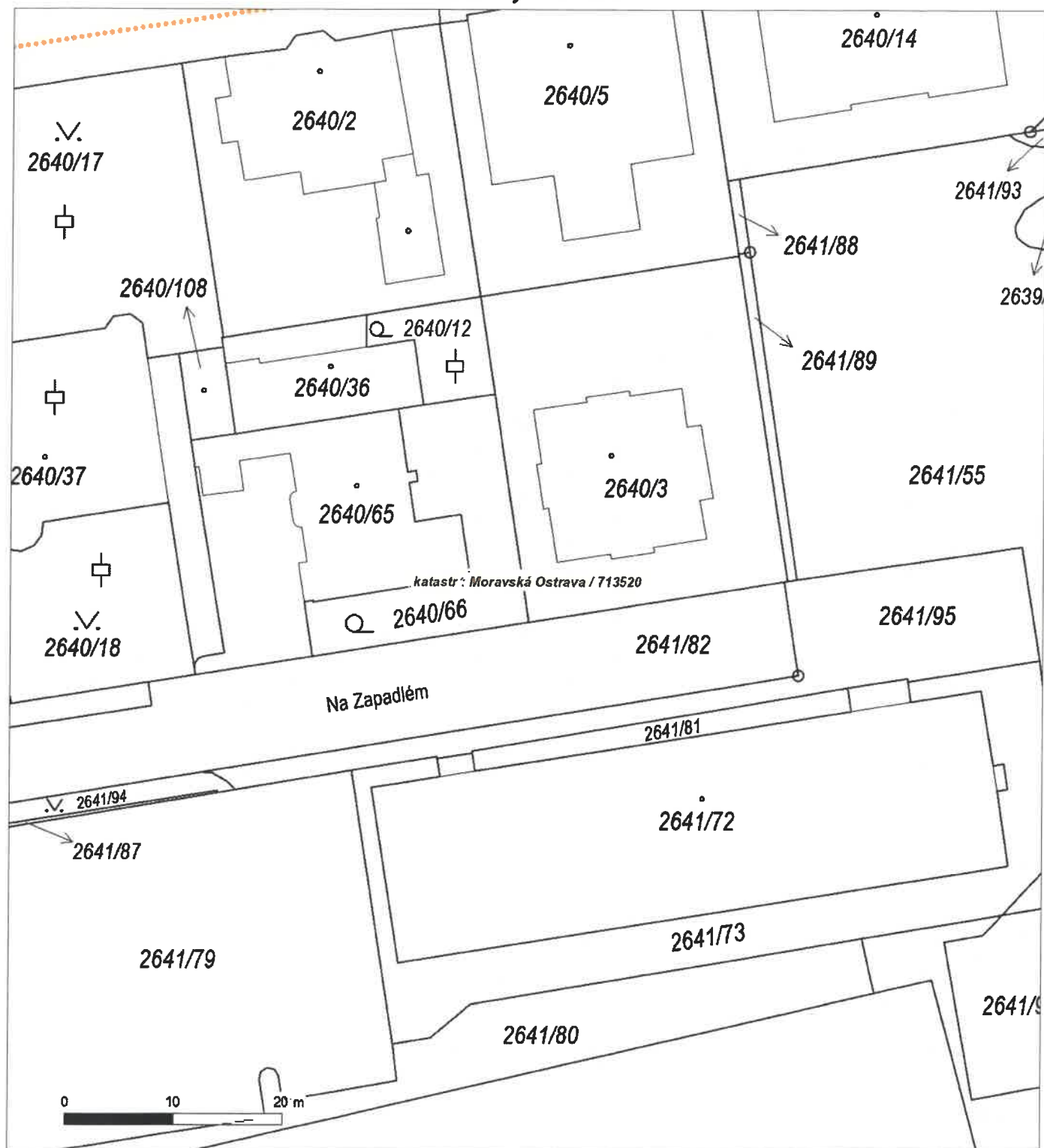




Platí pouze se sdělením číslo 0201589891.

Zakreslené polohy zařízení v příloze jsou pouze informativní.

Situační výkres - list 10





ŽADATEL

Dopravní projektování spol. s r.o

NAŠE ZNAČKA
0201589894

VYŘIZUJE / LINKA

VYŘÍZENO DNE
23.06.2023

Sdělení o existenci komunikačního vedení společnosti Telco Pro Services, a. s.

Název akce: **Modernizace TT na ul.28.října v úseku Náměstí republiky-ul.Výstavní**

Účel: **Informativní**

Vážený zákazníku,
dovolujeme si reagovat na Vaši žádost číslo 0201589894 ze dne 23.06.2023 o sdělení existence komunikačního zařízení v majetku společnosti Telco Pro Services, a. s., ve Vámi vymezeném zájmovém území.

V majetku společnosti Telco Pro Services, a. s., se na Vámi uvedeném zájmovém území:
nachází nebo ochranným pásmem zasahuje komunikační zařízení

	komunikační vedení
Podzemní síť	střet
Nadzemní síť	

Komunikační zařízení je chráněno ochranným pásmem podle § 102 a nás. zákona č. 127/2005 Sb., o elektronických komunikacích a o změně některých souvisejících zákonů (zákon o elektronických komunikacích), ve znění pozdějších předpisů.

Přibližný průběh tras komunikačního zařízení zasíláme v příloze k tomuto dopisu. Dovolujeme si upozornit, že v trase kabelového vedení může být uloženo několik kabelů.

Pokud je předpoklad, že stavební nebo jiná pracovní činnost zasáhne do ochranného pásma podzemního komunikačního vedení, je povinností stavebníka objednat si vytyčení polohy podzemního komunikačního vedení nebo zařízení u Telco Pro Services a. s. 15 dnů před zahájením stavebních prací na adrese geoportal.telcoproservices@cez.cz, nebo na lince 910 70 70 70.

Po vytyčení podzemního komunikačního vedení bude žadateli předán „Protokol o vytyčení“, jehož součástí je „souhlas s činností v ochranném pásmu“ podzemního telekomunikačního vedení.

Jestliže uvažovaná akce vyvolá potřebu dílčí změny trasy komunikačního vedení nebo přemístění některých prvků komunikačního zařízení, je nutné včas společnost Telco Pro Services, a. s. požádat o písemný souhlas a o informaci k dalšímu postupu. Dovolujeme si Vás rovněž upozornit, že v zájmovém území se může nacházet taktéž jiné zařízení, které není v majetku společnosti Telco Pro Services, a. s.

Toto sdělení je platné do 23.06.2024 a je jedním z podkladů pro zpracování projektové dokumentace, pokud je taková dokumentace zpracovávána. Toto sdělení však nenahrazuje vyjádření k projektové dokumentaci pro územní nebo stavební řízení, je-li potřeba.



V souvislosti s výše uvedeným si Vás dovoluujeme upozornit, že sdělení o existenci sítě obsahuje skutečnosti tvořící obchodní tajemství společnosti Telco Pro Services, a. s. Poskytnuté informace jsou dále také důvěrnými informacemi společnosti Telco Pro Services, a. s. Z výše uvedených důvodů si Vás proto společnost Telco Pro Services, a. s., dovoluujeme upozornit, že s poskytnutými informacemi je potřeba nakládat dle platných právních předpisů, v opačném případě se vystavujete postihu ve smyslu platné právní úpravy. V této souvislosti si Vás dovoluujeme upozornit, že požadované informace nesmí být předány, sděleny, využity, zpřístupněny, či jiným způsobem postoupeny na jakoukoli třetí osobu bez předchozího prokazatelného souhlasu společnosti Telco Pro Services, a. s. Informace o existenci sítě mohou být využity pouze pro účel, pro který byly vyžádány.

Telco Pro Services, a. s.
Praha, Praha 4
Duhová 1531/3
PSČ 140 00
IČ: 29148278

Přílohy

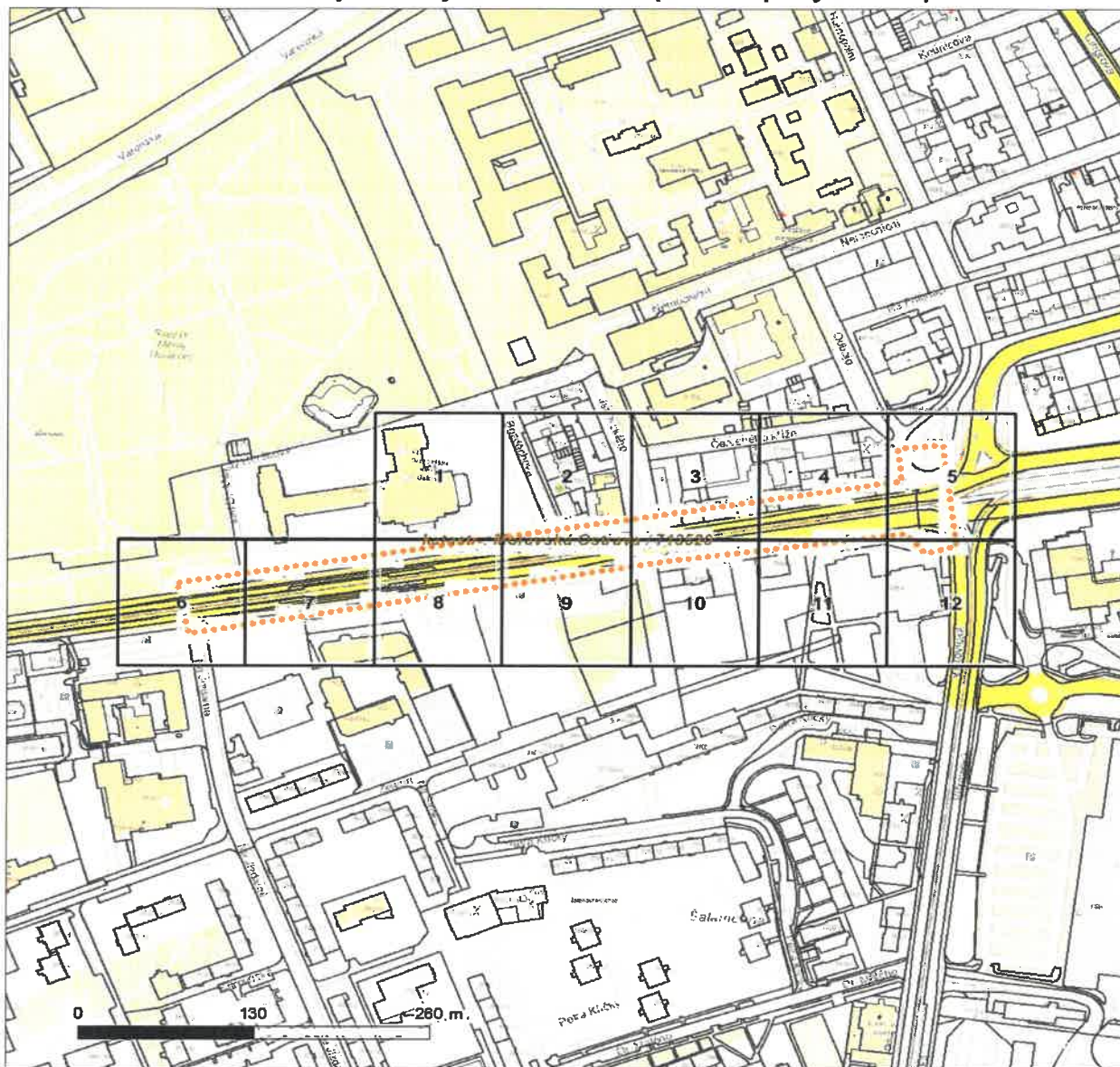
1. Situační výkres zájmového území
2. Podmínky pro provádění zemních prací v blízkosti komunikačního vedení společnosti Telco Pro Services, a. s.



Platí pouze se sdělením číslo 0201589894.

Zakreslené polohy zařízení v příloze jsou pouze informativní.

Situační výkres zájmového území (klad mapových listů)



LEGENDA

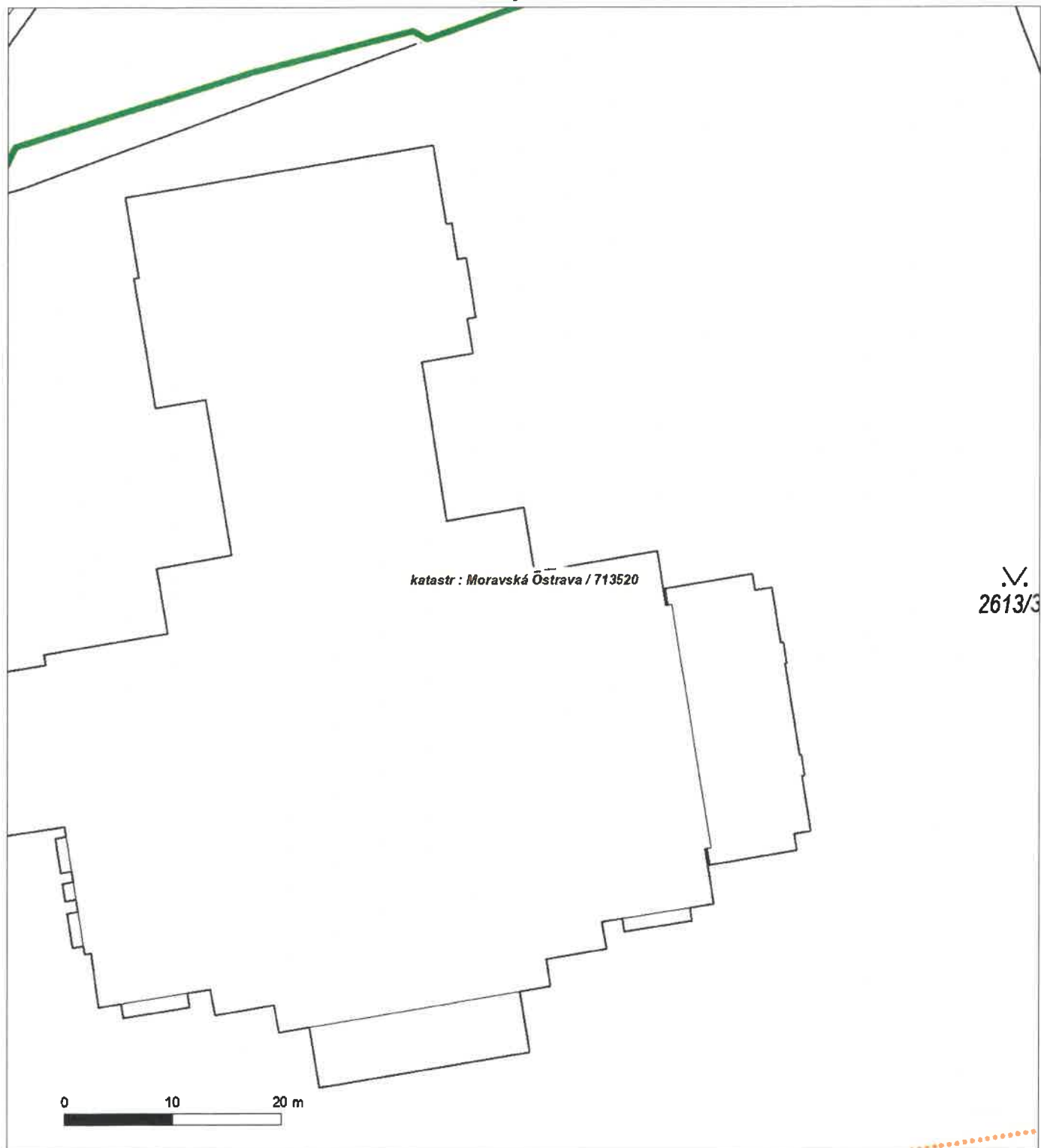
- | | |
|---------------------------------|-------------------------------|
| ■ ■ ■ Nadzemní optické vedení | — Radioreléový spoj vzduch |
| — Podzemní optické vedení | Zájmové území |
| ■ ■ ■ Nadzemní metalické vedení | — Hranice katastrálního území |
| — Podzemní metalické vedení | |



Platí pouze se sdělením číslo 0201589894.

Zakreslené polohy zařízení v příloze jsou pouze informativní.

Situační výkres - list 1





Platí pouze se sdělením číslo 0201589894.

Zakreslené polohy zařízení v příloze jsou pouze informativní.

Situační výkres - list 2





Platí pouze se sdělením číslo 0201589894.

Zakreslené polohy zařízení v příloze jsou pouze informativní.

Situační výkres - list 3





Platí pouze se sdělením číslo 0201589894.

Zakreslené polohy zařízení v příloze jsou pouze informativní.

Situační výkres - list 4

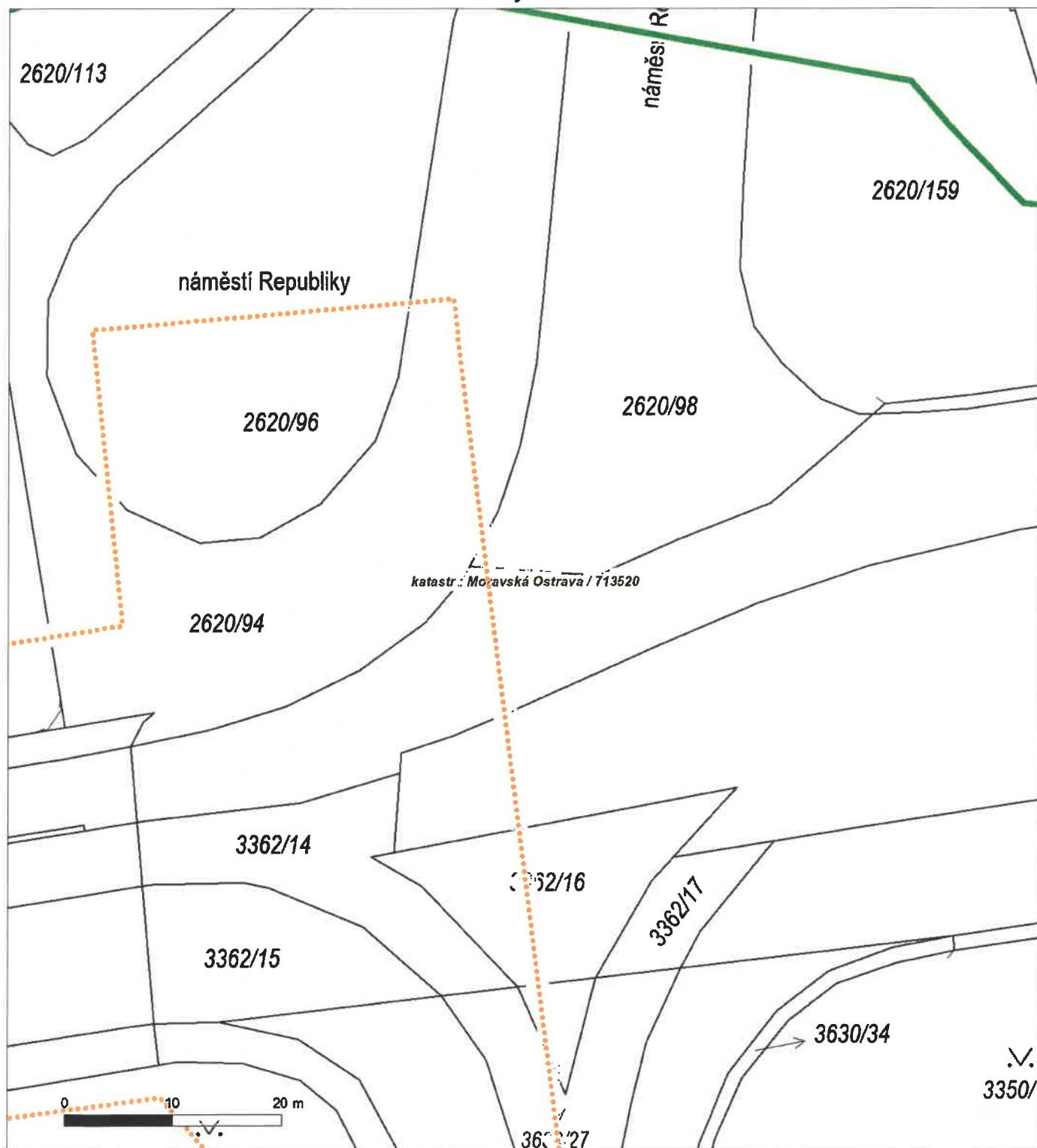




Platí pouze se sdělením číslo 0201589894.

Zakreslené polohy zařízení v příloze jsou pouze informativní.

Situační výkres - list 5





Platí pouze se sdělením číslo 0201589894.
Zakreslené polohy zařízení v příloze jsou pouze informativní.

Situační výkres - list 6

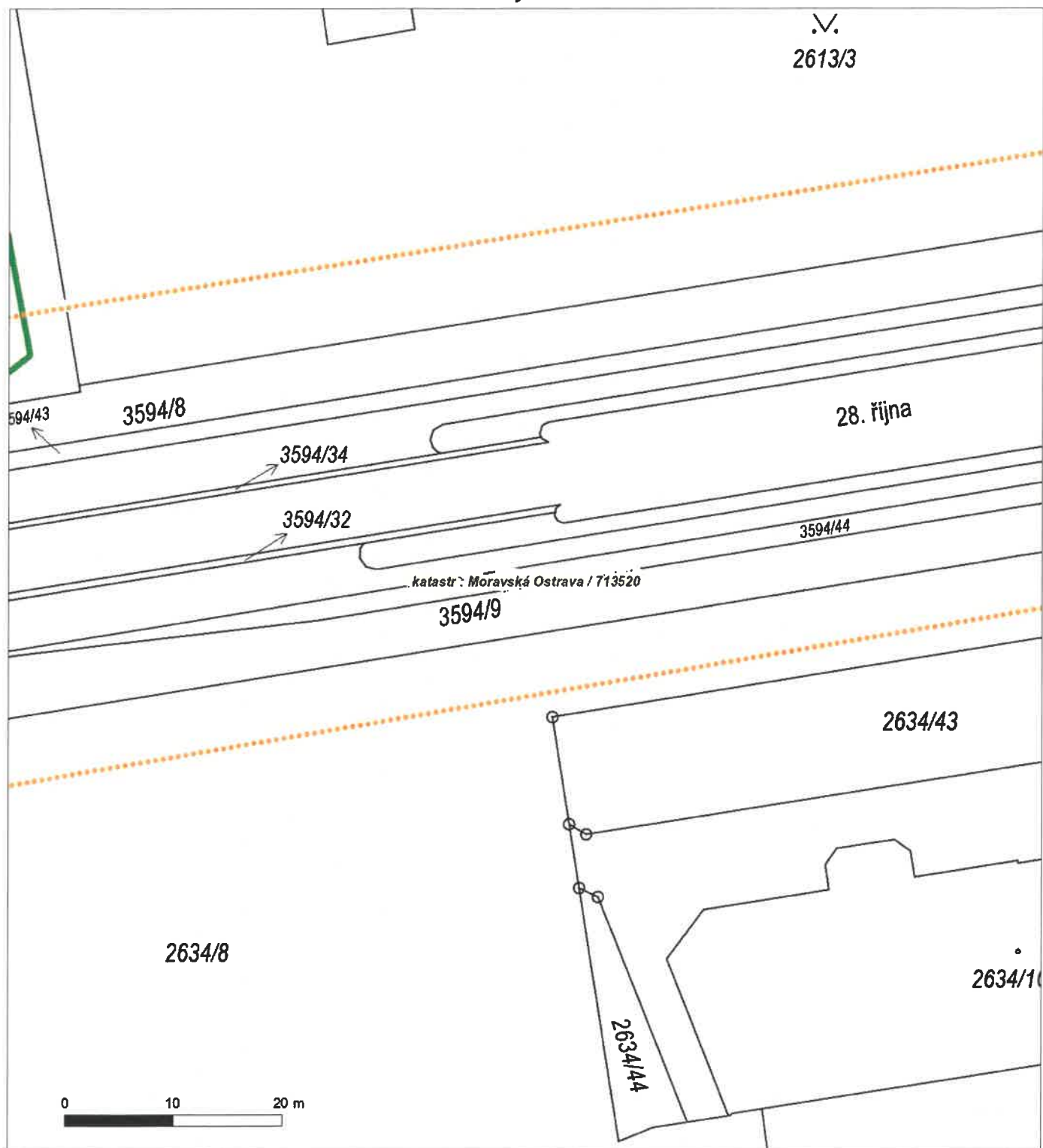




Platí pouze se sdělením číslo 0201589894.

Zakreslené polohy zařízení v příloze jsou pouze informativní.

Situační výkres - list 7

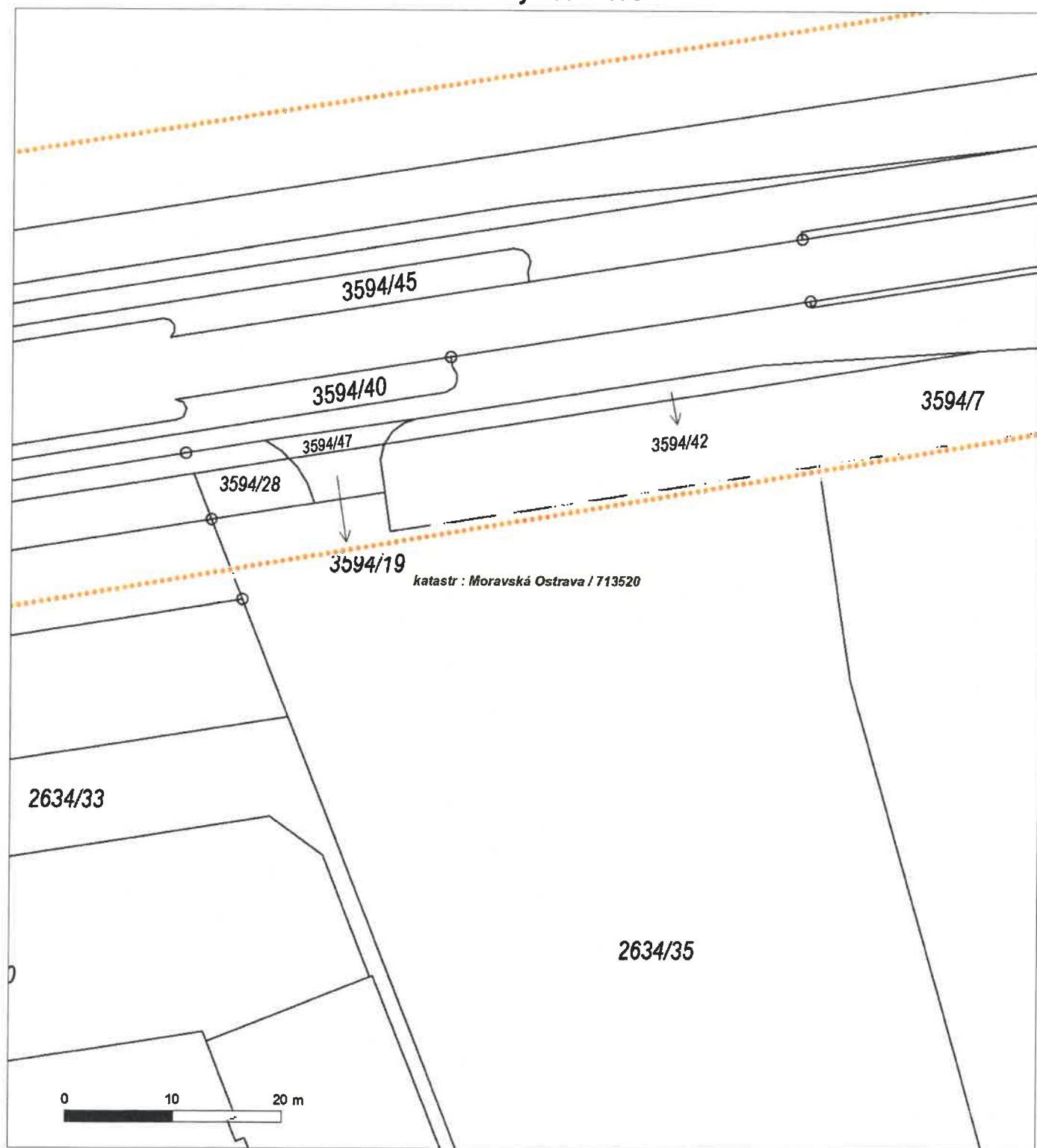




Platí pouze se sdělením číslo 0201589894.

Zakreslené polohy zařízení v příloze jsou pouze informativní.

Situační výkres - list 8





Platí pouze se sdělením číslo 0201589894.

Zakreslené polohy zařízení v příloze jsou pouze informativní.

Situační výkres - list 9





Platí pouze se sdělením číslo 0201589894.

Zakreslené polohy zařízení v příloze jsou pouze informativní.

Situační výkres - list 10

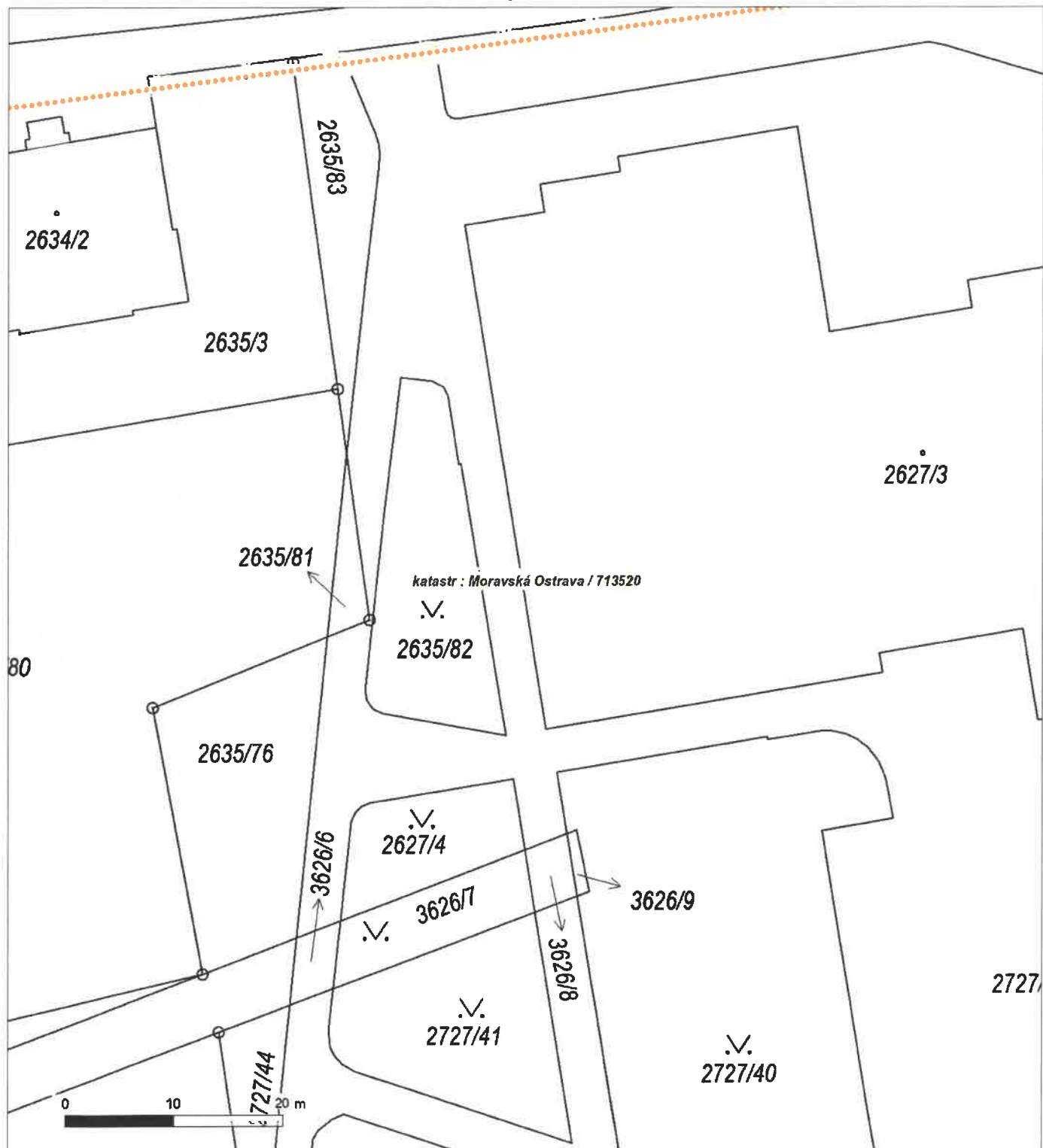




Platí pouze se sdělením číslo 0201589894.

Zakreslené polohy zařízení v příloze jsou pouze informativní.

Situační výkres - list 11

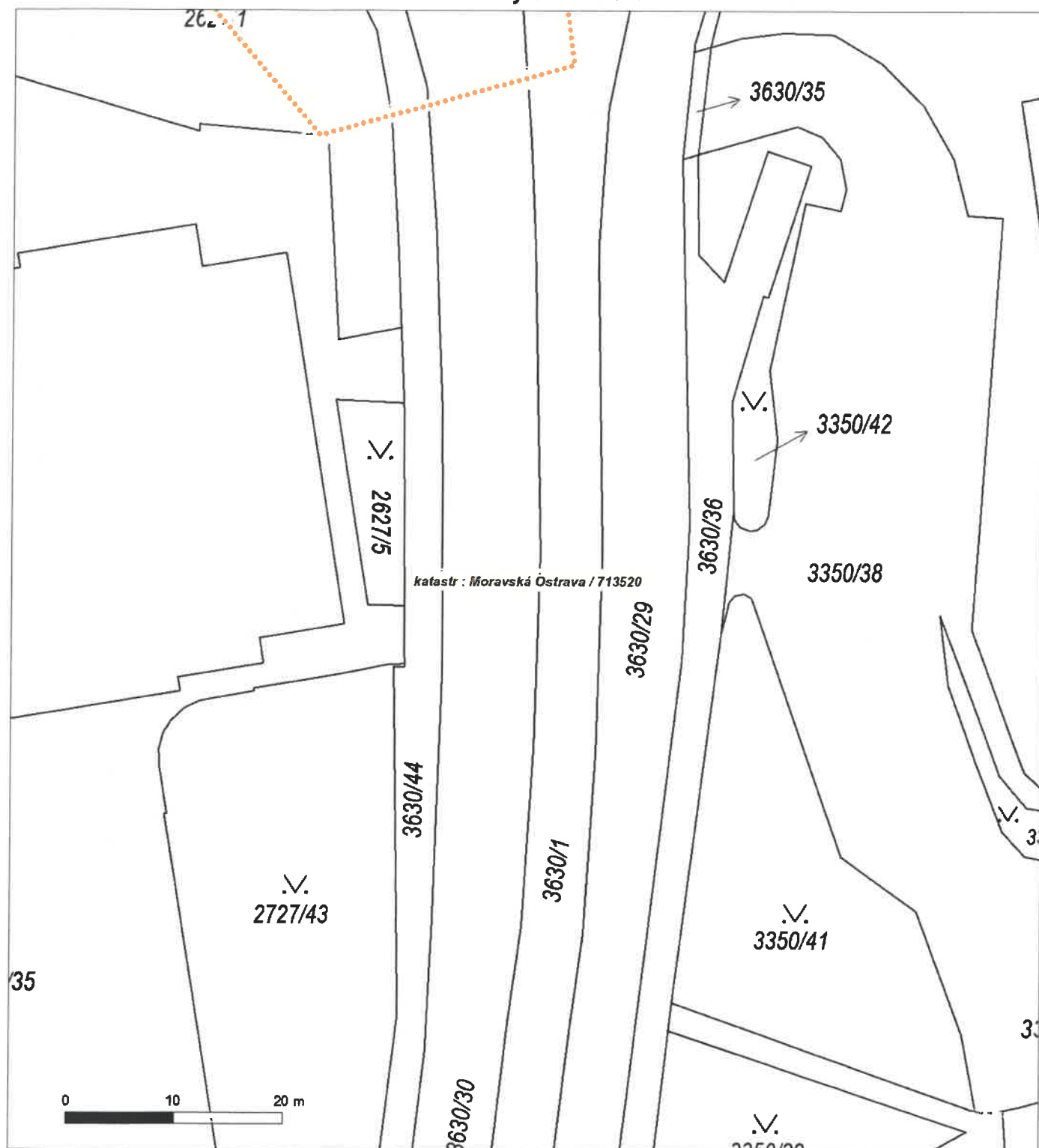




Platí pouze se sdělením číslo 0201589894.

Zakreslené polohy zařízení v příloze jsou pouze informativní.

Situační výkres - list 12





Vyřizuje: Dundáček Petr

E-mail: petr.dundacek@t-mobile.cz

Číslo jednací: E31522/23

Dopravní projektování, spol.
s r.o.

Ing. Jarmila Gregorová

28. října 3388/111

70200 Ostrava

V Praze dne: 13.6.2023

Vyjádření a stanovení podmínek pro udělení souhlasu s umístěním stavby v ochranném pásmu sítě technické infrastruktury (TI) společnosti T-Mobile Czech Republic a.s.

Vydané podle § 101 ZÁKONA Č. 127/2005 Sb., o elektronických komunikacích a o změně některých souvisejících zákonů (zákon o elektronických komunikacích – dále jen ZEK), ve znění pozdějších předpisů a §161 zákona č. 183/2006 Sb., o územním plánování a stavebním řádu (stavební zákon) či dle dalších příslušných právních předpisů

Věc: Modernizace TT na ul.28.října v úseku Náměstí republiky-ul.Výstavní

Stupeň: Prověření existence sítě Existence sítě

V dané lokalitě se nachází technická infrastruktura (TI) společnosti T-Mobile Czech Republic a.s. (TMCZ), která je nezbytná pro provoz elektronického zařízení veřejné telekomunikační sítě.

Dle předložené dokumentace dojde ke kolizi s TI typu:

Druh TI	TI v kolizi	Příloha
Optické trasy	Ano	V případě kolize postupujte podle instrukcí v příloze č.3
Mikrovlnné (MW) spoje	Ne	V případě kolize postupujte podle instrukcí v příloze č.4
Elektropřipojky (vedení NN)	Ne	V případě kolize postupujte podle instrukcí v příloze č.5
Základnové stanice	Ne	V případě kolize postupujte podle instrukcí v příloze č.6
Body sítě	Ne	V případě kolize postupujte podle instrukcí v příloze č.6

Při splnění podmínek uvedených v přílohách podle druhu kolize s TI souhlasí společnost T-Mobile Czech Republic a.s. s výstavbou v zájmovém území.

Nedodržení těchto podmínek je hrubým porušením právních povinností podle zákona 127/2005 Sb., o elektronických komunikacích.

V případě, že stavebník poškodí TI v majetku nebo správě TMCZ, vzniká TMCZ právo na náhradu škody.

Toto stanovisko má platnost 1 rok a nelze prodloužit. Po uplynutí platnosti zadejte žádost o nové stanovisko na:
<https://ochranasiti.t-mobile.cz/vyjadreni/>

T-Mobile

T-Mobile Czech Republic a.s.
Tomičkova 2144/1
140 00 Praha 4
IČ 649 96 81, DIČ CZ64949681

Ochrana sítě
Technologický úsek



Příloha č. 1

Rekapitulace žádosti o vyjádření k existenci sítě elektronických komunikací

Číslo žádosti: **E31522/23**
Název stavby / akce: **Modernizace TT na ul.28.října v úseku Náměstí republiky-ul.Výstavní**
Datum podání žádosti: **13.6.2023**
Důvod žádosti: **Prověření existence sítě**
Popis jiného důvodu žádosti: **Existence sítě**
Poznámka:

Žadatel

Firma / organizace: **Dopravní projektování, spol. s r.o.**
IČ: **25361520**
DIČ:
Kontaktní osoba: **Ing. Jarmila Gregorová**
Adresa: **28. října 3388/111**
Město / obec: **Ostrava**
PSČ: **70200**
Stát:
E-mail: **gregorova@dopravniprojektovani.cz**
Telefonní číslo: **+420604357375**

Stavebník

Firma / organizace:
Kontaktní osoba:
Adresa:
Město / obec:
PSČ:
Stát:
E-mail:
Telefonní číslo:

Stavba

Výška nad terénem (metry): **0 m**
Projektant:
Druh stavby: **Ostatní**
Hodnota projektu:
Měsíc zahájení stavby:
Měsíc ukončení stavby:

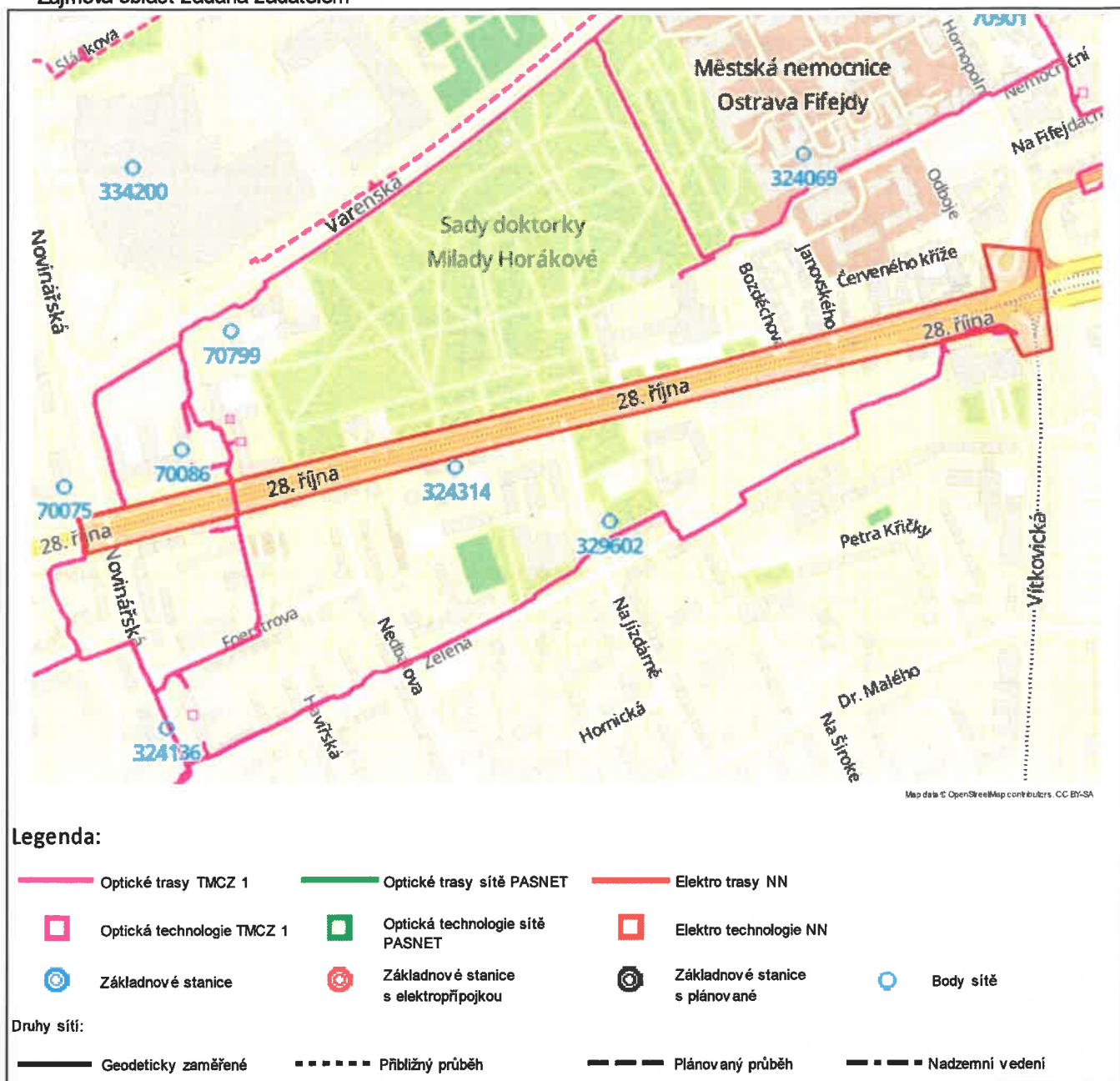
Odeslání stanoviska

E-mail: **gregorova@dopravniprojektovani.cz**

Příloha č. 2

Situační plánek podzemních sítí

Zájmová oblast zadaná žadatelem

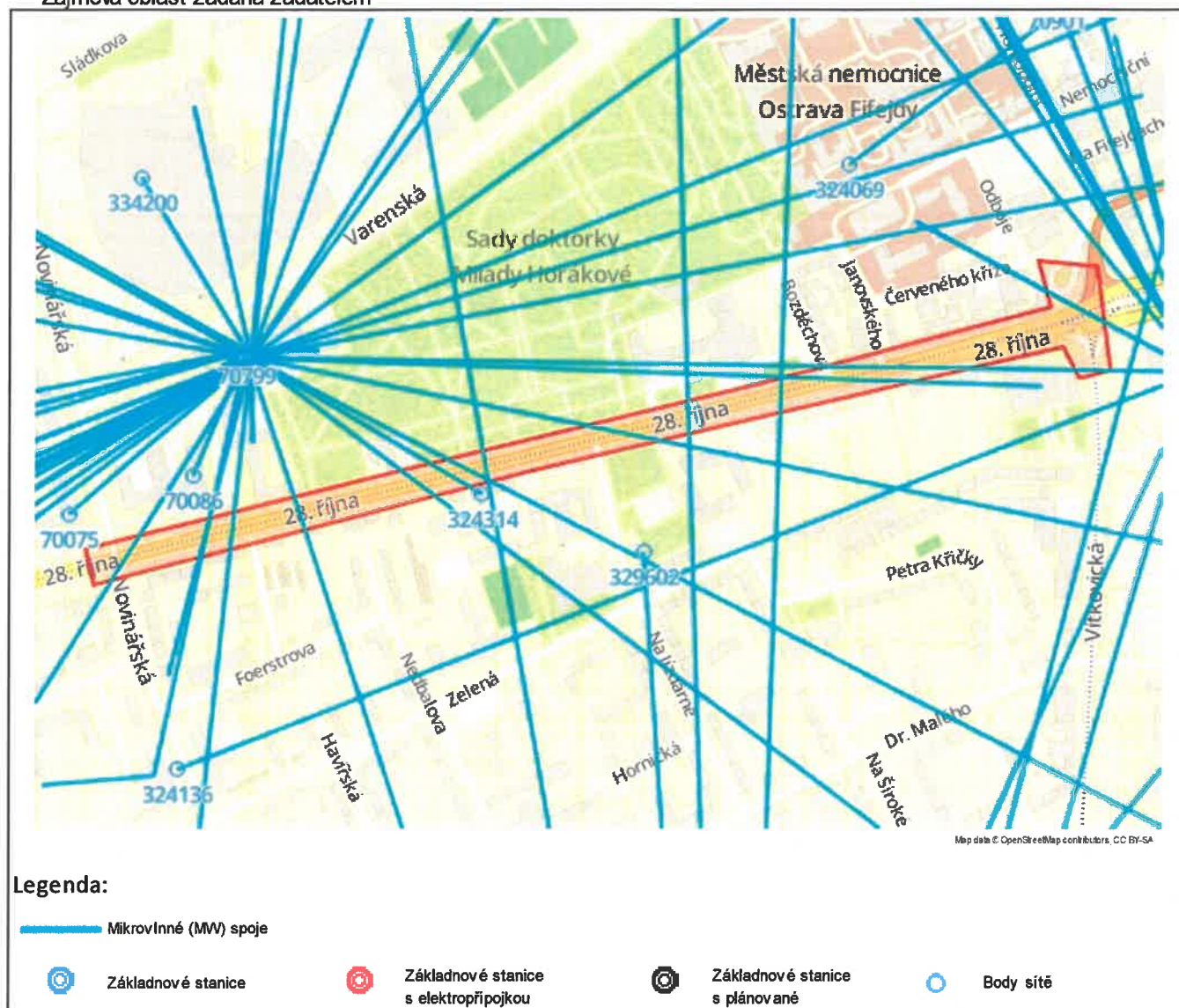


Jestliže zaměření kabelové trasy v příloze není, tak v elektronické podobě neexistuje a bude nutné vytýčení na náklady investora.

V další komunikaci nebo požadavku doplňujících dotazů, uvádějte do „Předmětu“ e-mailu vždy číslo jednací.

Situační plánek mikrovlnných (MW) spojů

Zájmová oblast zadaná žadatelem



Geometrie zájmové oblasti (zájmových oblastí) žádosti ve formátu WKT a souřadnicovém systému S-JTSK. Zkopírováním textu lze geometrii zobrazit v jakémkoli softwaru podporujícím formát WKT.

POLYGON((-470942.19 -1102067.64,-470907.8 -1102061.81,-470912.56 -1101948.04,-470976.59 -1101936.4,-470967.06 -1101987.73,-471298.85 -1102043.82,-471728.01 -1102108.91,-472046.04 -1102158.65,-472040.74 -1102198.87,-471551.79 -1102116.32,-471324.25 -1102083.51,-470957.01 -1102032.18,-470942.19 -1102067.64))

V další komunikaci nebo požadavku doplňujících dotazů, uvádějte do „Předmětu“ e-mailu vždy číslo jednací.



Podmínky řešení kolizí s optickou trasou

Tuto přílohu použijte pouze v případě kolize s optickou sítí.
Vaše žádost je v kolizi s optickou sítí pokud je v tabulce na první straně tohoto dokumentu uvedeno "Ano" na řádku "Optické trasy".

V dotčeném území stavby se nachází technická infrastruktura (TI) společnosti T-Mobile Czech Republic a.s. (TMCZ) - optické trasy.

S ohledem na výstavbu nad stávající trasou a v ochranném pásmu požadujeme splnění následujících podmínek:

- Pro řešení níže uvedeného, kontaktujte kontaktního pracovníka.

Stavebník je dále povinen učinit veškerá potřebná opatření tak, aby nedošlo k poškození TI stavebními pracemi, zejména tím, že zajistí:

- písemné vyznění o zahájení prací a to nejméně 15 dnů předem,
- před zahájením zemních prací vytyčení polohy podzemního telekomunikačního vedení a zařízení přímo ve staveništi (trase),
- prokazatelné seznámení pracovníků, kteří budou provádět práce, s polohou vedení (zařízení),
- upozornění organizace provádějící zemní práce na možnou odchylku uloženého vedení (zařízení) od polohy vyznačené ve výkresové dokumentaci,
- upozornění pracovníků, aby dbali při pracích v těchto místech největší opatrnosti a nepoužívali zde nevhodné nářadí, a také ve vzdálenosti nejméně 1,5m po každé straně vyznačené trasy vedení (zařízení) nepoužívali žádných mechanizačních prostředků (hloubicích strojů, sbíječek apod.),
- řádné zabezpečení odkrytého podzemního telekomunikačního vedení (zařízení) proti poškození, odcizení
- odpovídající ochranu kabelů a ochranu kabelové trasy dle platných norem, pokud bude trasa kabelů pojižděna vozidly nebo stavební mechanizací,
- nad trasou TI dodržování zákazu skládek a budování zařízení, která by znemožnila přístup k TI (včetně např. trvalých parkovišť apod.),
- bez souhlasu majitele, správce nesnižoval, ani nezvyšoval krytí nad kabelovými trasami,
- při křížení, příp. souběžích podzemních telekomunikačních vedení byla dodržena ČSN 73 6005 „Prostorové uspořádání sítí technického vybavení“,
- ohlášení ukončení stavby na kontaktního pracovníka TMCZ a jeho pozvání ke všem úkonům v řízení o povolení užívání stavby, aby prováděné práce respektovaly podmínky zákona 127/2005 Sb., o elektronických komunikacích a zákona 183/2006 Sb., Stavební zákon a platných prováděcích vyhlášek.

Pokud v příloze stanoviska není vygenerován soubor ve formátu *.dgn a dle „Legendy“ v příloze č.2 jde o plánovanou trasu, požadujeme koordinaci.

Kontaktujte Area Koordinátora pro danou oblast: Radek Král, 725 725 678, r.kral@t-mobile.cz

Kontakt v případě kolize s optickými trasami:

- servisní partner TMCZ, firma S COM s.r.o. - Ing.Trnka 603 256 144, e-mail: jaroslav.trnka@skom.cz, nebo Michal Čejka 777 587 204, e-mail: michal.cejka@skom.cz, v jejichž odpovědnosti je kompletní řešení dotčení optických sítí pro TMCZ, a to vč. zajištění vypracování všech požadovaných stupňů PD, zajištění a schválení PD na TMCZ, geodetické zaměření, vytyčení, fotodokumentace a dohled nad realizací stavby.

Společnost TMCZ vytyčení sítí nezajišťuje, se žádostí o vytyčení se obraťte na našeho servisního partnera.

Při poškození HDPE trubek, kabelu volejte dispečink T-Mobile 225 256 666, 603 603 550.

V další komunikaci nebo požadavku doplňujících dotazů, uvádějte do „Předmětu“ e-mailu vždy číslo jednací.



Podmínky řešení kolizí s MW spoji

Tuto přílohu použijte pouze v případě kolize s MW spoji.
Vaše žádost je v kolizi s MW spoji pokud je v tabulce na první straně tohoto dokumentu uvedeno "Ano" na řádku "Mikrovlnné (MW) spoje".

Na základě doloženého zákresu dojde ke kolizi s MW spoji.

V dané lokalitě provozuje společnost T-Mobile Czech Republic a.s. MW spoj(e), které jsou nezbytné pro funkci veřejné telekomunikační sítě. Fresnelova zóna MW spojů je ve výškových hladinách od:
m.n.m..

V případě, že výšku neuvádíme nebo se jedná o kolizní stav, požadujeme předložení „Koordinační situace“ s uvedením výškových parametrů stavby k posouzení, tyto podklady zašlete na e-mail:

petr.dundacek@t-mobile.cz

V případě, že budou instalovány jeřáby, požadujeme předložit ZOV k posouzení.

Nedojde-li při realizaci uvedené akce k dosažení výšky uvedených MW spojů (včetně činnosti stavebních strojů) s výstavbou souhlasíme.

V případě dosažení výšky uvedených MW spojů, s realizací stavby souhlasíme za podmínky uzavření „Smlouvy o úhradě vynaložených nákladů“. Na základě této smlouvy budou dotčené MW spoje přeloženy na náklady investora. V případě potřeby uzavření smlouvy, doplňte údaje o investoru, místu stavby a vyplněné zašlete na e-mail:
ochranasiti@t-mobile.cz

Smlouva bude podepsána, před vydáním stavebního povolení, mezi investorem akce a společností T-Mobile Czech Republic a.s..

V souvislosti se zněním § 100 zákona č. 127/2005 Sb., o elektronických komunikacích, upozorňujeme stavebníka, že za rušení provozu elektronických komunikačních zařízení a sítí nebo provozování rádiových služeb, je považováno i rušení způsobené stíněním nebo odrazy elektromagnetických vln stavbami nebo činnostmi stavebních strojů. Náklady na odstranění rušení stavbami nese vlastník dotčené stavby, náklady na odstranění rušení činnostmi souvisejícími s prováděním stavby nese stavebník. Dále bychom chtěli upozornit na znění §118 a násl. zákona o elektronických komunikacích, kde za porušení výše uvedených činností, v ochranném pásmu komunikačních vedení, je možno uložit pokutu až do výše 2 mil. Kč.

Seznam MW spojů v kolizi se souřadnicemi a výškami antén :

Souřadnice	Výška	Souřadnice	Výška
------------	-------	------------	-------

Kontakt v případě kolize s MW spoji :

- Petr Dundáček: petr.dundacek@t-mobile.cz

V další komunikaci nebo požadavku doplňujících dotazů, uvádějte do „Předmětu“ e-mailu vždy číslo jednací.

Podmínky řešení kolizí s elektropřípojkou

Tuto přílohu použijte pouze v případě kolize s elektropřípojkou.
Vaše žádost je v kolizi s elektropřípojkou pokud je v tabulce na první straně tohoto dokumentu uvedeno "Ano" na řádku "Elektropřípojky (vedení NN)".

V dotčeném území stavby se nachází kabelová trasa elektropřípojky k základnové stanici (ZS) společnosti T-Mobile Czech Republic a.s. (TMCZ).

S ohledem na výstavbu nad stávající trasou a v jejím ochranném pásmu požadujeme splnění následujících podmínek:

- Pro řešení níže uvedeného, kontaktujte kontaktního pracovníka.

Stavebník je dále povinen učinit veškerá potřebná opatření tak, aby nedošlo k poškození vedení elektropřípojky a zařízení stavebními pracemi, zejména tím, že zajistí:

- písemné vyznění o zahájení prací a to nejméně 15 dnů předem,
- před zahájením zemních prací vytyčení trasy elektropřípojky,
- prokazatelné seznámení pracovníků, kteří budou provádět práce, s polohou vedení (zařízení),
- upozornění organizace provádějící zemní práce na možnou odchylku uloženého kabelového vedení (zařízení) od polohy vyznačené ve výkresové dokumentaci,
- upozornění pracovníků, aby dbali při pracích v těchto místech největší opatrnosti a nepoužívali zde nevhodné nářadí, a také ve vzdálenosti nejméně 1,5m po každé straně vyznačené trasy vedení (zařízení) nepoužívali žádných mechanizačních prostředků (hloubicích strojů, sbíječek apod.),
- řádné zabezpečení odkrytého podzemního kab. vedení (zařízení) proti poškození, odcizení
- odpovídající ochranu kabelů a ochranu kabelové trasy dle platných norem, pokud bude trasa kabelů pojižděna vozidly nebo stavební mechanizací
- nad kabelovou trasou dodržovat zákaz skládek a budování zařízení, která by znemožnila přístup ke kabelům (včetně, např. trvalých parkovišť apod.)
- bez souhlasu majitele, správce nesnižovat, ani nezvyšovat krytí nad kabelovou trasou,
- při křížení, příp. souběžích podzemních kab. vedení byla dodržena ČSN 73 6005 „Prostorové uspořádání sítí technického vybavení“,
- ohlášení ukončení stavby na servisního partnera TMCZ a jeho pozvání ke všem úkonům v řízení o povolení užívání stavby, aby prováděné práce respektovaly podmínky vyplývající ze zákona 127/2005 Sb., O elektronických komunikacích a zákona 183/2006 Sb., Stavební zákon a platných prováděcích vyhlášek.

V případě, že stavebník poškodí TI v majetku nebo správě TMCZ vzniká TMCZ právo na náhradu škody.

Při splnění výše uvedených podmínek TMCZ souhlasí s výstavbou v zájmovém území.

Kontakt v případě kolize s elektropřípojkou:

- servisní partner TMCZ, firma S COM s.r.o. - Ing.Trnka 603 256 144, e-mail: jaroslav.tmka@skom.cz, nebo Michal Čejka 777 587 204, e-mail: michal.cejka@skom.cz, v jejichž odpovědnosti je kompletní řešení dotčení kabelů NN, a to vč. zajištění vypracování všech požadovaných stupňů PD, zajištění a schválení PD na TMCZ, geodetické zaměření, vytyčení, fotodokumentace a dohled nad realizací stavby.

Společnost TMCZ vytyčení sítí nezajišťuje, se žádostí o vytyčení se obraťte na našeho servisního partnera.

V další komunikaci nebo požadavku doplňujících dotazů, uvádějte do „Předmětu“ e-mailu vždy číslo jednací.



Příloha č.6

Podmínky řešení kolizí se základnovou stanicí nebo bodem sítě

Tuto přílohu použijte pouze v případě kolize se základnovou stanicí nebo bodem sítě.

Vaše žádost je v kolizi se základnovou stanicí pokud je v tabulce na první straně tohoto dokumentu uvedeno "Ano" na řádku "Základnové stanice".

Vaše žádost je v kolizi s bodem sítě pokud je v tabulce na první straně tohoto dokumentu uvedeno "Ano" na řádku "Body sítě".

V dotčeném území je instalována základnová stanice nebo bod sítě (ZS) společnosti T-Mobile Czech Republic a.s. (TMCZ) vč. konstrukcí, technologie, napájení a rozvodů.

Seznam dotčených základových stanic a bodů sítě:

S realizací akce souhlasíme za podmínky dodržení níže uvedených pravidel:

1. Zásah do konstrukcí ZS, přesuny kabeláže, technologie, přístup k ZS atp. :

- minimálně 1 měsíc před realizací oznamte zahájení uvedené akce, na e-mailovou adresu:

jana.matejkova@external.t-mobile.cz

RAN_wystavba@t-mobile.cz

2. Výpadek napájení

- 14 dnů před plánovaným výpadkem napájení ZS nahlašte na e-mailovou adresu:

jana.matejkova@external.t-mobile.cz

ez@t-mobile.cz

V žádném případě nesmí být prováděna žádná manipulace s technologií a konstrukcemi ZS, bez předchozího projednání a odsouhlasení zástupcem společnosti T-Mobile CZ a.s..

V souvislosti se zněním § 100 zákona č. 127/2005 Sb., o elektronických komunikacích, upozorňujeme stavebníka, že za rušení provozu elektronických komunikačních zařízení a sítí nebo provozování rádiových služeb, je považováno i rušení způsobené stíněním nebo odrazy elektromagnetických vln stavbami nebo činnostmi stavebních strojů. Náklady na odstranění rušení stavbami nese vlastník dotčené stavby, náklady na odstranění rušení činnostmi souvisejícími s prováděním stavby nese stavebník. Dále bychom chtěli upozornit na znění §118 a násl. zákona o elektronických komunikacích, kde za porušení výše uvedených činností, v ochranném pásmu komunikačních vedení, je možno uložit pokutu až do výše 2 mil. Kč.

V další komunikaci nebo požadavku doplňujících dotazů, uvádějte do „Předmětu“ e-mailu vždy číslo jednací.



Příloha č.7

Popis DGN výkresů s průběhy tras optických vedení a elektropřípojky (vedení NN)

V případě kolize s trasou vedení optické sítě nebo trasou elektropřípojky (vedení NN) jsou součástí e-mailu obsahujícího toto stanovisko soubory DGN výkresů s průběhem tras vedení.

V případě kolize s trasou optické sítě je zaslán soubor "Opticke trasy vedeni <číslo žádosti>.dgn" ("<číslo žádosti>" je nahrazeno skutečným číslem žádosti).

V případě kolize s trasou elektropřípojky (vedení NN) je zaslán soubor "Elektro trasy vedeni NN <číslo žádosti>.dgn" ("<číslo žádosti>" je nahrazeno skutečným číslem žádosti).

Soubory DGN výkresů jsou vytvářeny pouze v případě kolize s průběhem trasy (čáry). V případě kolize pouze s bodovým objektem sítě nejsou výkresy generovány (odesílány).

Struktura DGN výkresů:

Přesnost	Číslo vrstvy
Geodeticky zaměřeno	1
Z dokumentace	2
Přibližný průběh	3
Plánováno (ve výstavbě)	4

Druh trasy	Styl čáry
Trasa vedení podzemní, v chrániče/žlabu	0
Trasa vedení v kabelovodu, v kolektoru, v metru, ...	3
Trasa vedení nadzemní, vedení na konstrukci	7

- Výkres ve formátu DGN V7.
- Kresba umístěna ve třetím kvadrantu v normální orientaci, přičemž souřadnice y, x v S-JTSK jsou v reálných souřadnicích výkresu MicroStationu stejné souřadnice se zápornými znaménky (y v JTSK = -x v souřadnicích výkresu, x v JTSK = -y v souřadnicích výkresu).

Žadatel:

Dopravní projektování, spol. s r.o.

Gregorová Jarmila Ing.

28. října 3388/111

70200 Ostrava

IČO: 25361520

Evid. číslo žádosti: 2023400093

Evid. číslo subjektu: 0000001157, 0000000525, 0000000198

Vaše značka:

V Kutné Hoře dne 21. 06. 2023

Věc: Vyjádření o existenci zařízení distribuční soustavy (elektrizační soustava) a udělení souhlasu se stavbou.

Vlastník/provozovatel dotčeného zařízení UCED Distribuce s.r.o., UCED Distribuce III s.r.o. a UCED Vítkovice a.s. (dále jen „PDS“)

Toto vyjádření slouží pro informaci o elektrickém zařízení distribuční soustavy vlastněném a provozovaném PDS a má sloužit jako vyjádření pro územní a stavební řízení. Toto vyjádření vydává společnost UCED Servis s.r.o., IČ: 06934552, sídlo: Sokolovská 675/9, Karlín, 186 00 Praha 8, společnost zapsaná v obchodním rejstříku vedeném Městským soudem v Praze, oddíl C, vložka 291604, která v těchto záležitostech PDS zastupuje.

V zájmovém území uvedené stavby se nenachází distribuční zařízení PDS.**Udělujeme tímto souhlas se stavbou „Modernizace TT na ul.28.října v úseku Náměstí republiky-ul.Výstavní“, ke které byla zaslána dokumentace dne 13. 06. 2023.**

Vyjádření vydáno dne: 21. 06. 2023

Vyjádření má platnost do: 20. 06. 2024

PDS zastoupená společností UCED Servis s.r.o.

Tereza Pospíšilová

Asistentka provozu

T: +420 608 119 001

E: tereza.pospisilova@uced.cz

**Tereza
Pospíšilová****Digitálně
podepsal Tereza
Pospíšilová
Datum: 2023.06.21
13:57:21 +02'00'**



Váš dopis zn.: elektronické podání
Ze dne: 23.06.2023
Naše značka: RSMSS/20230623-008/ES

**Dopravní projektování spol. s
r.o.**
28. října 3388/111
70200 Ostrava

Vyřizuje: Lenka Pelíšková
Telefon: 725 536 468
E-mail: lenka.peliskova@veolia.com
Datum: 23.06.2023

**Vyjádření k existenci sítí
provozovaných společností
Veolia Energie ČR, a.s.**

Název akce:	Modernizace TT na ul. 28.října v úseku Náměstí republiky-ul. Výstavní	
Lokalizační údaje:	Okres:	Ostrava-město
	Obec:	Ostrava
	Název k.ú.:	Moravská Ostrava
Zájmové území:	Vymezeno v situaci uvedené v příloze	
Kontaktní osoba:	Jarmila Gregorová ing.	
Kontaktní údaje: tel., e-mail	604357375, gregorova@dopravniprojektovani.cz	
Platnost vyjádření:	1 rok ode dne vyhotovení 23.06.2023	

Ve Vámi vyznačeném zájmovém území

dojde k dotčení

zařízení ve správě Veolia Energie ČR, a.s. Region Morava-sektor Sever, závod DS

Jedná se o:

Podzemní vedení tepelných sítí

Ve Vámi vyznačeném zájmovém území se vyjadřují také další společnosti skupiny Veolia Energie ČR, a.s. Vyjádření jsou zaevidována v samostatných dokumentech pod jednacími čísly: VPS/20230623-011/ES.

Stanovisko NELZE použít pro jednání s orgány státní správy ve věcech územního plánování a stavebního řádu dle zákona č. 183/2006 Sb. v platném znění a NELZE ho použít např. pro územní řízení, řízení o územním souhlasu, veřejnoprávní smlouvy pro umístění stavby, zjednodušeném územním řízení, ohlášení, stavebním řízení, společném územním a stavebním řízení, veřejnoprávní smlouvě o provedení stavby nebo pro oznámení stavebního záměru s certifikátem autorizovaného inspektora.

Veolia Energie ČR, a.s.

Sídlo: 28. října 3337/7, Moravská Ostrava, 702 00 Ostrava
Společnost zapsána v obchodním rejstříku vedeném Krajským soudem v Ostravě pod sp. zn. B318
IČO: 451 93 410, DIČ: CZ45193410
Tel.: +420 596 609 111, Zákaznická linka: 800 800 860
www.vecr.cz, www.veolia.cz

Držitel certifikátů: kvality dle ČSN EN ISO 9001, environmentálního řízení dle ČSN EN ISO 14001, bezpečnosti a ochrany zdraví při práci dle ČSN ISO 45001, managementu hospodaření s energií dle ČSN EN ISO 50001, protikorupčního managementu dle ČSN ISO 37001.



Stavebník zajistí ochranu teplotního zařízení v rozsahu daném zákonem č. 458/2000 Sb. § 87 v platném znění, ČSN 736005 - Prostorové uspořádání vedení technického vybavení a v souladu s ostatními platnými předpisy je povinen učinit veškerá opatření, aby během stavební činnosti nedošlo k poškození teplotního zařízení. V této souvislosti odpovídá jak za škody způsobené na zařízení teplotní společnosti, tak za škody vzniklé na zdraví a majetku třetím osobám. Ochranu bezporuchového provozu teplotního zařízení, v rámci ochranného pásma a rovněž v rámci bezpečnostního pásma stanoveného dodavatelem, během stavby a po jejím dokončení je povinen zajistit splněním následujících podmínek:

- Předem písemně nebo telefonicky oznámit termín zahájení prací v ochranném pásmu tepelných sítí pověřenému pracovníkovi Veolie a přizvat jej k odsouhlasení provedených prací. Přizvat jej neprodleně i v případě, kdy dojde k zásahu do pískového lože, nebo obnažení vedení, k posouzení vzniklé situace. Přizvat jej neprodleně i v případě, kdy dojde k obnažení železobetonového kanálu, k posouzení vzniklé situace.
- Před zahájením zemních prací zabezpečit vytyčení přesné polohy teplotního zařízení zodpovědným pracovníkem závodu Závod Distribuce a služby, t.j. pracovníkem příslušného provozu, viz. níže. Prokazatelně s vytyčením seznámit pracovníky, kteří budou práce v blízkosti teplotního zařízení provádět.
- Zemní práce do vzdálenosti 2,5 m na každou stranu od svislé roviny vedené po obou stranách teplotního zařízení budou prováděny ručně se zvýšenou opatrností, tedy bez použití mechanizačních prostředků.
- Na vytyčenou trasu teplotního zařízení a v jeho ochranném pásmu nebude uskladňován žádný stavební materiál či zemina. Nebude v něm prováděna žádná činnost, která by ohrožovala bezpečný a spolehlivý provoz teplotního zařízení.
- Stavba nesmí omezit přístup pracovníků Veolie Energie ČR, a.s. k tepelnému vedení pro zajištění jeho provozu, údržby a případných oprav. Z tohoto důvodu si Veolia Energie ČR, a.s. vymezuje rovněž bezpečnostní pásmo okolo vnitřních rozvodů RTZ 2,5 m.
- Neprodleně ohlásit každé poškození teplotního zařízení na Zákaznickou linku tel. č. 800 800 860.
- Při souběhu nebo křížení požadujeme respektovat zákonné ochranné pásmo tepelného zařízení, tzn. zajistit odstup min. 2,5 m od jeho vnější hrany. Křížení pak požadujeme vést kolmo, mimo tělesa tepelných kompenzátorů, šachtic a nahlížecích otvorů s tím, že nové nebo překládané vedení je nutné uložit do chráničky určené k ochraně proti mechanickému poškození a vyšší teplotě, která v případě havárie a úniku topného média, může dosáhnout u horkovodu teploty 160°C a u parovodu 185°C. Délka chráničky musí při křížení přesahovat o minimálně 1 m půdorysný okraj tepelného vedení na obě strany. Při souběhu doporučujeme použít chráničku ve vzdálenosti 0,5 až 1 metru od okraje tepelného vedení. a to s přesahem 1 m na každou stranu od vnější hrany našeho tepelného kanálu, resp. předizolovaného potrubí. Pro plynové potrubí požadujeme splnit povinná opatření dle platné legislativy pro umístění plynového vedení v blízkosti podzemních polouzavřených dutých prostor. Při pracích v ochranném pásmu požadujeme dodržení ČSN 73 6006 - Výstražné fólie k identifikaci podzemních vedení technického vybavení.
- Podmínkou provedení protlaku v ochranném pásmu je obnažení výškového profilu tepelného zařízení v místě před vlastním křížením s protlakem a to ve směru protlaku. Jiný způsob provedení musí být projednán a písemně odsouhlasen s pověřeným pracovníkem.
- V případě, kdy by v ochranném pásmu tepelného vedení mělo dojít k významným změnám, jako jsou křížení nebo souběh s překládanými případně novými sítěmi, zvýšení zatížení, složení podkladových vrstev, úprava poklopů, výrazná změna výšky oproti stávajícímu stavu, umístění trvalých překážek (značení, osvětlení, apod.) je nutné tyto změny prokazatelně projednat a odsouhlasit s Veolií (např. samostatným zápisem nebo zápisem ve stavebním deníku).
- Z důvodu plánované údržby, GO, odstraňování případných poruch a havárií, požadujeme nevysazovat zeleň trvalého charakteru, chráněnou nebo jinak výjimečnou, v ochranném pásmu tepelných vedení, které je 2,5 m od okraje vedení (potrubí) na obě strany dle zákona č. 458/2000 Sb.

Případné technické záležitosti konzultujte

Ostravsko I.- (střed) - Bc. Marek Kohut, tel.602750146, marek.kohut@veolia.com



Některé z dotčených potrubí jsou odpojeny od soustavy SZTE.

U podmínky dodržení ČSN 736005 upozorňujeme na skutečnost, že tepelné vedení v podkladech Veolie není zaměřeno, ale pouze zakresleno. Přesnou polohu lze určit pouze sondážními výkopy s jejich následným zaměřením.

Sítě v terénu vám vytyčí odpovědný pracovník

Ostravsko I.- (střed) - Radim Venclík, tel.602520746, radim.venclik@veolia.com

Nebudou-li dodrženy podmínky obsažené v tomto vyjádření, bude stavební činnost a úpravy terénu prováděné v ochranném pásmu teplárenského zařízení považována podle § 87 odst. 4 zákona č. 458/2000 Sb. jako činnost bez našeho předchozího písemného souhlasu. Informace o teplárenském zařízení smí být použity pouze pro uvedený účel, nesmí být poskytnuty třetí osobě ani dále jakýmkoliv způsobem šířeny nebo využívány.

Platnost vyjádření je 1 rok.

Ing. Radim Masný
Vedoucí sektoru Sever
Tel.: + 420 597 453 521
E-mail: radim.masny@veolia.com

1. příloha - situace



Vyřizuje: Lenka Pelíšková

- Tepelné podzemní rozvody
- Tepelné nadzemní rozvody
- Ostatní podzemní rozvody
- Ostatní nadzemní rozvody
- Stavební objekty

40



Váš dopis zn.: elektronické podání
Ze dne: 23.06.2023
Naše značka: VPS/20230623-011/ES

**Dopravní projektování spol. s
r.o.**

28. října 3388/111
70200 Ostrava

Vyřizuje: Jiří Guňka
Telefon: 702 211 844 (prac.dny 7:00-13:00)
E-mail: vyjadreni.vps@veolia.com
Datum: 23.06.2023

**Vyjádření k existenci sítí
provozovaných společností
Veolia Průmyslové služby ČR, a.s.**

Název akce:	Modernizace TT na ul. 28.října v úseku Náměstí republiky-ul. Výstavní	
Lokalizační údaje:	Okres:	Ostrava-město
	Obec:	Ostrava
	Název k.ú.:	Moravská Ostrava
Zájmové území:	Vymezeno v situaci uvedené v příloze	
Kontaktní osoba:	Jarmila Gregorová ing.	
Kontaktní údaje: tel., e-mail	604357375, gregorova@dopravniprojektovani.cz	
Platnost vyjádření:	1 rok ode dne vyhotovení 23.06.2023	

Ve Vámi vyznačeném zájmovém území

nedojde k dotčení

zařízení lokální distribuční soustavy pro distribuci elektřiny ve správě
Veolia Průmyslové služby ČR, a.s.

a nedojde k dotčení

zařízení pro výrobu a rozvod tepelné energie a stlačeného vzduchu v rámci průmyslových areálů
OKD, a.s. a DIAMO s.p., odštěpný závod DARKOV ve správě Veolia Průmyslové služby ČR, a.s.

a k dotčení dalších

zařízení pro výrobu a rozvod tepelné energie ve vlastnictví Veolia Průmyslové služby ČR, a.s. se musí vyjádřit provozovatel Veolia Energie ČR, a.s. na základě plné moci, samostatným dokumentem.

Ve Vámi vyznačeném zájmovém území se vyjadřují rovněž společnosti skupiny Veolia Energie ČR, a.s., jejichž vyjádření jsou nedílnou součástí tohoto vyjádření. Vyjádření jsou zaevidována v samostatných dokumentech pod jednacími čísly: RSMSS/20230623-008/ES.

Ing. Jiří Guňka v.r.
Vedoucí střediska sítí
Veolia Průmyslové služby ČR, a.s.

1/2

Veolia Průmyslové služby ČR, a.s.

Sídlo: Zelená 2061/88a, Mariánské Hory, 709 00 Ostrava
Doručovací číslo: 70974. Společnost zapsána v obchodním
rejstříku vedeném Krajským soudem v Ostravě pod sp. zn. B 3722.
IČO: 278 26 554, DIČ: CZ27826554
Tel.: + 420 556 206 521, Zákaznická linka: 800 800 860
www.vpscr.cz, www.veolia.cz

Držitel certifikátů: environmentálního řízení dle ČSN
EN ISO 14001, bezpečnosti a ochrany zdraví při práci
dle ČSN OHSAS 18001.

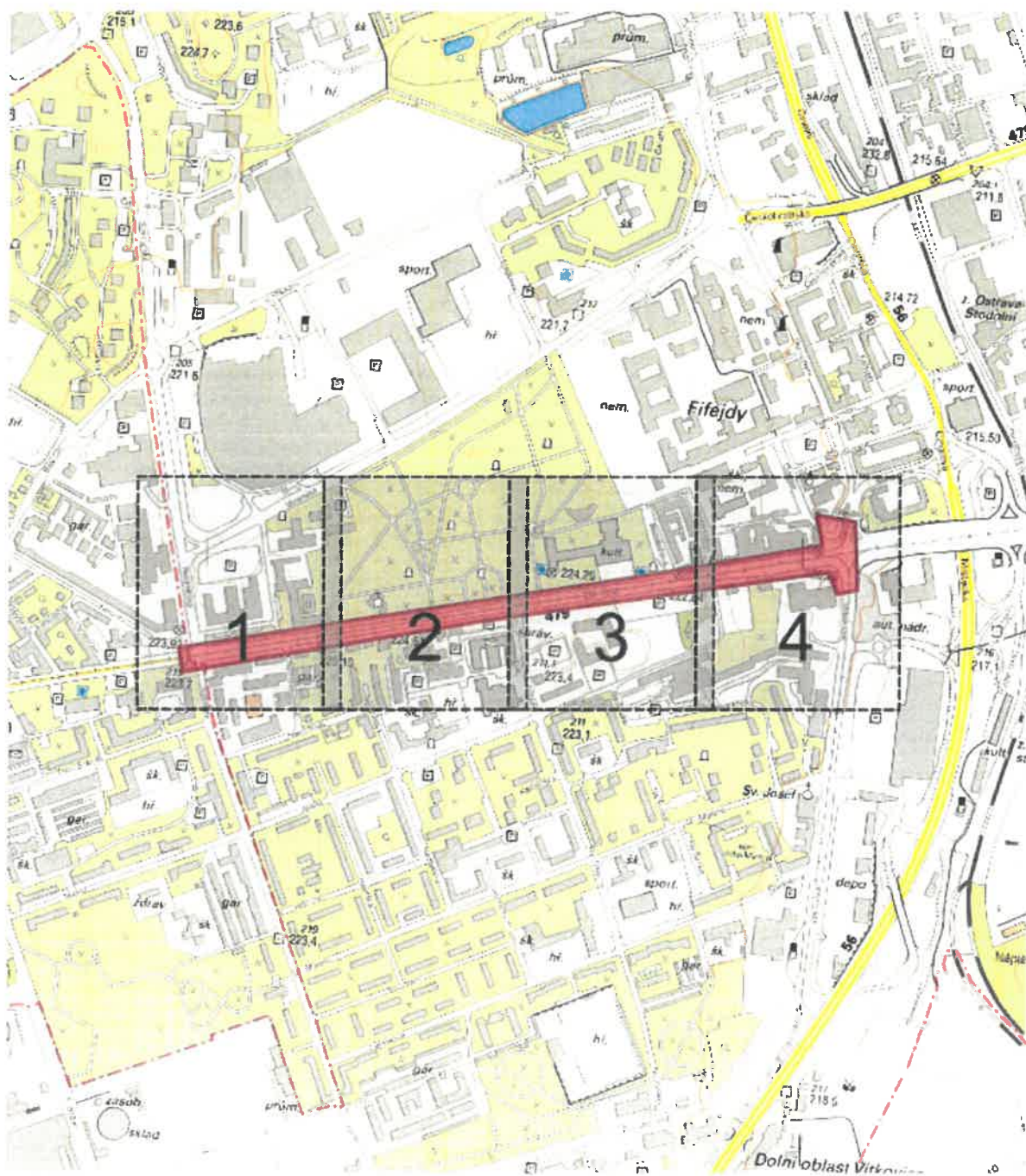
Evid. č. žádosti: 2023400093

Pořadové číslo polygonu: 1

Katastrální území: Mariánské Hory (Ostrava-město) 713830; Moravská Ostrava (Ostrava-město) 713520

Popis polygonu:

Polygon 1 - Mapa širších vztahů





Váš dopis zn.:
 Ze dne:
 Naše značka: 130/049/2023
 Vyřizuje: Ing. Ivo Adamec
 GSM: 725756743
 E-mail: ivo.adamec@vitkovice.cz
 Datum: 15. 6. 2023

Dopravní projektování, spol. s r.o.
 Ing. Jarmila Gregorová
 28. října 3388/111
 70200 Ostrava

Vyjádření k existenci sítí

akce: Modernizace TT na ul.28.října v úseku Náměstí republiky-ul.Výstavní

K Vaší žádosti o vyjádření k existenci sítí pro výše uvedenou akci sdělujeme, že v místě se nenacházejí inženýrské sítě v majetku nebo správě společností VÍTKOVICE, a.s. a VÍTKOVICE IT SOLUTIONS a.s.

Lokalita pro účely tohoto vyjádření je definována grafickou přílohou č. 1 tohoto dopisu. Toto vyjádření má platnost dva roky od jeho vydání.

Michal Jaroš
 ředitel Facility management




VÍTKOVICE
 VÍTKOVICE, a.s.
 Vítkovice 3020
 703 00 Ostrava

- 3 -

Přílohy: dle textu



VÍTKOVICE, a.s., Vítkovice 3020, Vítkovice, 703 00 Ostrava, Česká republika
 Zapsána do obchodního rejstříku Krajského soudu v Ostravě oddíl B, vložka 302
 IČ 45193070 DIČ CZ 45193070
 T +420 595 956 000 E office@vitkovice.cz www.vitkovice.cz

Dopravní projektování, spol. s r.o.
Jarmila Gregorová
28. října 3388/111
702 00 Ostrava

V Praze, 23.6.2023

Naše zn.: **MW9910226287564847**

Věc: vyjádření k žádosti k akci "**Modernizace TT na ul.28.října v úseku Náměstí republiky-ul.Výstavní**"

Společnost Vodafone Czech Republic a.s. (dále jen „Vodafone“), se sídlem Praha 5, náměstí Junkových 2, IČ: 25788001, zapsaná dne 13.8. 1999 v obchodním rejstříku vedeném Městským soudem v Praze pod spisovou značkou B.6064 **zastoupená společností InfoTel, spol. s r.o. (dále jen „InfoTel“)** na základě plné moci Vám sděluje, že dle Vámi podané žádosti ze dne **13.6.2023**, která je nedílnou součástí tohoto vyjádření,

souhlasí s realizací projektu za následujících podmínek.

Ve Vámi zadaném zájmovém území se nachází **vedení veřejné komunikační sítě (dále jen „VVKŠ“)** a její ochranné pásmo, jejíž existence a poloha je zakreslena v příloze tohoto vyjádření. Ochranné pásmo VVKŠ je v souladu s ustanovením § 102 zákona č. 127/2005 Sb., o elektronických komunikacích a o změně některých souvisejících zákonů stanoveno rozsahem 0,5 m po stranách krajní hrany vedení VVKŠ (dále jen „Ochranné pásmo“). Zjistí-li stavebník rozpor v poloze naší VVKŠ, která je zakreslena v příloze tohoto vyjádření (např. nenachází-li se trasa VVKŠ tam, kde podle přílohy tohoto vyjádření má být či je zřejmé, že trasa VVKŠ vede jinudy, je nutné zastavit práce a situaci za účelem zajištění ochrany vedení VVKŠ konzultovat s kontaktní osobou pro překládky. V takovém případě trasa VVKŠ není částečně zaměřená a je nutné pomocí ručně kopaných sond určit polohu VVKŠ v terénu a hloubku jejího uložení.

Během realizace uvedené akce Vaší společnosti nesmí dojít k jejímu porušení a k omezení funkčnosti naší VVKŠ či jinému zásahu do VVKŠ. V případě, že zjistíte kolizi VVKŠ s Vaší akcí nebo zasahujete s Vaší akcí do ochranného pásma VVKŠ kontaktujte bezodkladně naši společnost, a to prostřednictvím níže uvedené kontaktní osoby, abychom mohli stanovit konkrétní podmínky ochrany VVKŠ, případně stanovili podmínky přeložení VVKŠ.

V případě nutnosti přeložení VVKŠ je nutné s naší společností uzavřít Dohodu o překládce, a to v dostatečném časovém předstihu před zahájením stavby (nejlépe před zahájením stavebně správního řízení na příslušném stavebním úřadě). Veškeré náklady spojené s přeložením VVKŠ budou hrazeny investorem stavby.

Před zahájením stavby si také zajistěte vytýčení VVKŠ přímo na místě stavby (kontaktní osoba je uvedena níže).

Bez ohledu na všechny shora v tomto vyjádření uvedené skutečnosti je Vaše společnost, nebo Vámi pověřená třetí osoba povinná se řídit Všeobecnými podmínkami ochrany VVKŠ společnosti Vodafone, které jsou nedílnou součástí tohoto vyjádření.

Vedení veřejné komunikační sítě:

- vnitřní rozvody (3187420, 3190048, 3190579, 3189198, 3194159, 3185265, 3188795, 3194167, 3186661,

3187357, 3188591, 3192601, 3191397, 3195457, 3195465, 3195287, 3188248)

- výkopy (51)
- podvrty (7)
- kolektor
- rozvaděč
- kabelové komory (5)
- prostupy do budovy (16)

Vnitřní rozvody zakresleny v DXF souboru - obrys budov.

Vytýčení na základě doručené objednávky zajišťuje:

InfoTel s.r.o., pobočka Ostrava, Sládkova 2666/27, 702 00 Ostrava-Moravská Ostrava

Tel: 723 351 666, 736 613 827

Mail: vytyceniostrova@infotel.cz

Kontaktní osoba pro případné dotazy k sítím VKKS: robert_myska@infotel.cz

Kontaktní osoba pro překládky sítí VKKS: Tomáš Boček, tomas.bocek@vodafone.com ,606 776 011.

Platnost vyjádření je **1 rok** od data vydání. Vyjádření je platné pouze v rámci předmětného projektu a pro důvod vydání vyjádření stanovený žadatelem v žádosti.

Vyjádření pozbývá platnosti uplynutím doby platnosti, změnou rozsahu zájmového území i změnou důvodu vydání vyjádření uvedeného v žádosti nebo nesplněním Vašich povinností dle tohoto vyjádření, to vše v závislosti na tom, která ze skutečností rozhodná pro pozbytí platnosti tohoto vyjádření nastane nejdříve. Po skončení platnosti si musíte podat novou žádost na adrese <https://www.zadostovyjadreni.cz/vodafone/>.

S pozdravem

v.z. Nora Hlásenská
Vodafone Czech Republic a. s.
náměstí Junkových 2808/2
150 00 Praha 5

Tel.: 775012847

E-mail: nora.hlasenska1@vodafone.com



Seznam příloh/přiložených souborů:

Zadost_MW9910226287564847.pdf

ZajmoveUzemi_MW9910226287564847.txt

ZajmoveUzemi_MW9910226287564847.dxf

Mapa1_MW9910226287564847.dxf

Mapa1_MW9910226287564847.jpg

Všeobecné podmínky ochrany VKKS společnosti Vodafone

Všeobecné podmínky ochrany VVKs společnosti Vodafone

I. Obecná ustanovení

1. Stavebník, nebo jím pověřená třetí osoba, je povinen při provádění jakýchkoliv činností, zejména stavebních nebo jiných prací, při odstraňování havárií a projektování staveb, řídit se platnými právními předpisy, technickými a odbornými normami, správnou praxí v oboru stavebnictví a technologickými postupy a učinit veškerá opatření nezbytná k tomu, aby nedošlo k poškození nebo ohrožení VVKs ve vlastnictví společnosti Vodafone a je výslovně srozuměn s tím, že VVKs jsou zajišťovány ve veřejném zájmu a jsou chráněny právními předpisy.
2. Při jakékoliv činnosti v blízkosti vedení VVKs je stavebník, nebo jím pověřená třetí osoba, povinen respektovat ochranné pásmo VVKs tak, aby nedošlo k poškození nebo zamezení přístupu k VVKs. Při křížení nebo souběhu činností s VVKs je povinen řídit se platnými právními předpisy, technickými a odbornými normami, správnou praxí v oboru stavebnictví a technologickými postupy. Při jakékoliv činnosti ve vzdálenosti menší než 0,5 m od krajního vedení vyznačené trasy VVKs se musí pracovat s nejvyšší opatrností a jen s ručním nářadím bez použití mechanizace.
3. Pro případ porušení kterékoliv z povinností stavebníka, nebo jím pověřené třetí osoby, založené Všeobecnými podmínkami ochrany VVKs společnosti Vodafone je stavebník, nebo jím pověřená třetí osoba, odpovědný za veškeré náklady a škody, které společnosti Vodafone vzniknou porušením jeho povinností.
4. V případě, že budou zemní práce zahájeny po uplynutí doby platnosti příslušného vyjádření, musí být takto neplatné vyjádření aktualizováno. Je třeba požádat o vydání nového vyjádření, které bude podkladem pro následné vytyčení nebo určení polohy VVKs.

II. Součinnost stavebníka při činnostech v blízkosti VVKs

1. Započetí činnosti je stavebník, nebo jím pověřená třetí osoba, povinen oznámit Vodafone, a to v dostatečném časovém předstihu (alespoň 10 pracovních dní před zahájením stavebních prací). Oznámení musí obsahovat číslo vyjádření, k němuž se vztahují tyto podmínky.
2. Před započatím zemních prací či jakékoliv jiné činnosti je stavebník, nebo jím pověřená třetí osoba, povinen zajistit vyznačení tras VVKs na terénu dle polohopisné dokumentace. S vyznačenou trasou VVKs prokazatelně seznámí všechny osoby, které budou činnosti provádět.
3. Při provádění zemních prací v blízkosti VVKs je stavebník, nebo jím pověřená třetí osoba, povinen postupovat tak, aby nedošlo ke změně hloubky uložení nebo prostorového uspořádání VVKs. Odkryté VVKs je stavebník, nebo jím pověřená třetí osoba, povinen zabezpečit proti prověšení, poškození a odcizení.
4. Při zjištění rozporu mezi vytyčením/údaji o poloze VVKs a skutečností či při jejím narušení stavebník zastaví pracovní činnost a neprodleně informuje Vodafone, tím není dotčena trestní či hmotná odpovědnost stavebníka za způsobené škody. V pracích lze pokračovat až po projednání a schválení dalšího postupu.
5. Při provádění zemních prací, u kterých nastane odkrytí VVKs, je povinen stavebník, nebo jím pověřená třetí osoba před zakrytím VVKs vyzvat Vodafone ke kontrole. Zához je oprávněn provést až poté, kdy prokazatelně obdržel souhlas Vodafone. Pracovníci stavebníka provádějící zemní práce zhutní zeminu pod VVKs, a to uloží před záhozem do pískového lože, vedení bude mechanicky chráněno (cihla, zákrytové desky, další zához proveden tříděnou zeminou), cca 30cm pod definitivním povrchem bude umístěna výstražná folie oranžové barvy.
6. Stavebník, nebo jím pověřená třetí osoba, není oprávněn manipulovat s kryty kabelových komor a vstupovat do kabelových komor bez souhlasu společnosti Vodafone.

7. Stavebník, nebo jím pověřená třetí osoba, není oprávněn trasu VVKS mimo vozovku přejíždět vozidly nebo stavební mechanizací, a to až do doby, než VVKS řádně zabezpečí proti mechanickému poškození. Stavebník, nebo jím pověřená třetí osoba, je povinen projednat s Vodafone způsob mechanické ochrany trasy VVKS.
8. Stavebník, nebo jím pověřená třetí osoba, není oprávněn na trase VVKS (včetně ochranného pásma) jakkoliv měnit nivelitu terénu, vysazovat trvalé porosty ani měnit rozsah chodníků, parkovišť, komunikací, zpevněných ploch, apod.
9. Stavebník, nebo jím pověřená třetí osoba, není oprávněn užívat, přemísťovat a odstraňovat technologické, ochranné a pomocné prvky VVKS.
10. Stavebník, nebo jím pověřená třetí osoba, není oprávněn bez předchozího projednání s Vodafone jakkoliv manipulovat s případně odkrytými prvky VVKS, zejména s ochrannou skříň optických spojek, optickými spojkami, technologickými rezervami či jakýmkoliv jiným zařízením VVKS.
11. Stavebník, nebo jím pověřená třetí osoba, je povinen každé poškození i krádež VVKS neprodleně od okamžiku zjištění takové skutečnosti, oznámit Vodafone.
12. Stavebník nebo jím pověřená třetí osoba, je povinen manipulační a skladové plochy zřizovat v takové vzdálenosti od VVKS, aby činnosti na/v manipulačních a skladových plochách nemohly být vykonávány ve vzdálenost menší než 0,5 m od VVKS.
13. Při přepravě nebo manipulaci vysokého nákladu nebo mechanizace pod trasou VVKS je stavebník, nebo jím pověřená třetí osoba, povinen respektovat výšku vedení nad zemí, případně potřebnou změnu výšky vedení projednat s Vodafone.

III. Práce v budovách a odstraňování budov

1. Stavebník, nebo jím pověřená třetí osoba, je povinen před zahájením jakýchkoliv prací v budovách, kterými by mohl ohrozit stávající VVKS, prokazatelně kontaktovat Vodafone a zajistit u společnosti Vodafone bezpečné odpojení VVKS.
2. Při provádění činností v budovách je stavebník, nebo jím pověřená třetí osoba, povinen v souladu s právními předpisy, technickými a odbornými normami, správnou praxí v oboru stavebnictví a technologickými postupy provést mimo jiné průzkum vnějších i vnitřních vedení VVKS na omítce i pod ní.

IV. Součinnost stavebníka při přípravě stavby

1. Pokud by činností stavebníka, nebo jím pověřené třetí osoby, k níž je třeba povolení správního orgánu dle zvláštního právního předpisu, mohlo dojít k ohrožení či omezení VVKS, je stavebník, nebo jím pověřená třetí osoba, povinen kontaktovat Vodafone a předložit zakreslení VVKS do příslušné dokumentace stavby (projektové, realizační, koordinační atp.).
2. V případě, že pro činnosti stavebníka, nebo jím pověřené třetí osoby, není třeba povolení správního orgánu dle zvláštního právního předpisu, je stavebník, nebo jím pověřená třetí osoba, povinen předložit zakreslení trasy VVKS i s příslušnými kótami do zjednodušené dokumentace (katastrální mapa, plánek), ze které bude zcela patrná míra dotčení VVKS.
3. Pokud by navrhované stavby (produktovody, energovody aj.) svými ochrannými pásmy zasahovaly do prostoru stávajících tras a zařízení VVKS, či do jejich ochranných pásem, je stavebník, nebo jím pověřená třetí osoba, povinen realizovat taková opatření, aby mohla být prováděna údržba a opravy VVKS, a to i za použití mechanizace, otevřeného plamene a podobných technologií.

Vydáno spol., Vodafone Czech Republic a.s.

Strana 4/4, vyjádření k žádosti č. MW9910226287564847

Vodafone Czech Republic a.s.
Náměstí Junkovych 2
155 00 Praha 5

Vodafone péče o zákazníky: 800 77 00 77
IČO: 25788001, DIČ: CZ25788001
vodafone.cz

Společnost zapsaná v obchodním rejstříku vedeném Městským soudem v Praze, oddíl B, vložka 6064.





Žádost o vyjádření k existenci sítí č. MW9910226287564847

Identifikační údaje žadatele / stavebníka

Typ: Fyzická osoba

Adresa sídla/bydliště

Identifikační údaje zástupce žadatele /stavebníka

Typ: Právnícká osoba
Firma: Dopravní projektování, spol. s r.o.
Jméno: Jarmila
Příjmení: Gregorová
Telefon: +420 604 357 375
E-mail: gregorova@dopravniprojektovani.cz

Adresa sídla/bydliště

Ulice: 28. října
Č.p. (č.ev.) / č.o.: 3388 / 111
Obec: Ostrava
PSČ: 70200

Důvod žádosti o vyjádření

Název stavby: Modernizace TT na ul.28.října v úseku Náměstí republiky-ul.Výstavní
Typ stavby: Ostatní
Stupeň žádosti: Jiný
Výška stavby: 0 m
Výška jeřábu: 0 m

Zájmové území

Kresba 1:



Dotčené KÚ: Moravská Ostrava (713520)
Mariánské Hory (713830)

Definice ve formátu Well-known Text (WKT):

```
POLYGON((-470942.19 -1102067.64,-470907.8 -1102061.81,-470912.56 -1101948.04,-470976.59 -1101936.4,-470967.06  
-1101987.73,-471298.85 -1102043.82,-471728.01 -1102108.91,-472046.04 -1102158.65,-472040.74 -1102198.87,-471551.79  
-1102116.32,-471324.25 -1102083.51,-470957.01 -1102032.18,-470942.19 -1102067.64))
```

Datum: 13.6.2023

Zadáno: Portál MAWIS

Informace podle zákona č. 127/2005 Sb., o elektronických komunikacích, nařízením 2016/679 o ochraně fyzických osob v souvislosti se zpracováním osobních údajů a o volném pohybu těchto údajů a o zrušení směrnice 95/46/ES (obecné nařízení o ochraně osobních údajů) a dalšími souvisejícími právními předpisy.

Společnost Position s.r.o., se sídlem Londýnská 665/45, 120 00 Praha 2, IČ 26422816, zapsaná v obchodním rejstříku vedeném Městským soudem v Praze, oddíl C, vložka 81053 („Position“) a společnost Vodafone Czech Republic s., se sídlem nám. Junkových 2808/2, 155 00 Praha 5, IČ 25788001, zapsaná v obchodním rejstříku vedeném Městským soudem v Praze, oddíl B, vložka 6064 („Vodafone“) Vás tímto informují, že shromážděné osobní údaje v rozsahu Vaše jméno, příjmení, bydliště, e-mailová adresa a telefonní číslo bude společnost Vodafone, jako správce, a společnost Position, jako zpracovatel, zpracovávat za účelem jejich použití při realizaci povinností v souvislosti se žádostí o stanovisko nebo vyjádření pro řízení podle zákona č. 183/2006 Sb., o územním plánování a stavebním řádu (stavební zákon), a to automatizovaným způsobem nebo v tištěné podobě s tím, že Vaše osobní údaje nebudou zpřístupněny jiným osobám.

Vaše osobní údaje poskytujete dobrovolně a tento souhlas můžete kdykoliv odvolat.

Podrobné informace o ochraně soukromí ve společnosti Vodafone, a to včetně uplatnění vašich práv subjektu údajů naleznete na webu <https://www.vodafone.cz/o-vodafone/ke-stazeni/ochrana-soukromi/>.